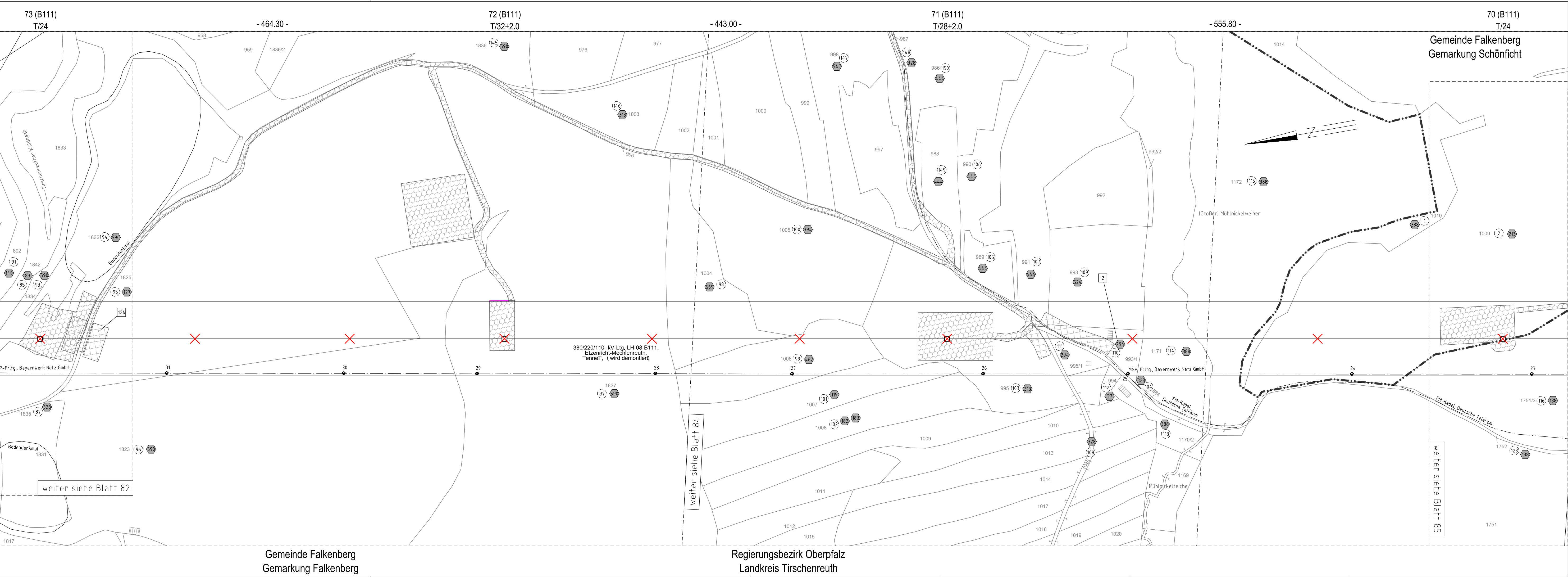


Quelle: Geobasisdaten © Bayerische Vermessungsverwaltung



73 (B111) T/24 -464.30- 72 (B111) T/32+2.0 -443.00- 71 (B111) T/28+2.0 -555.80- 70 (B111) T/24

Gemeinde Falkenberg
Gemarkung Schönficht

Gemeinde Falkenberg
Gemarkung Falkenberg

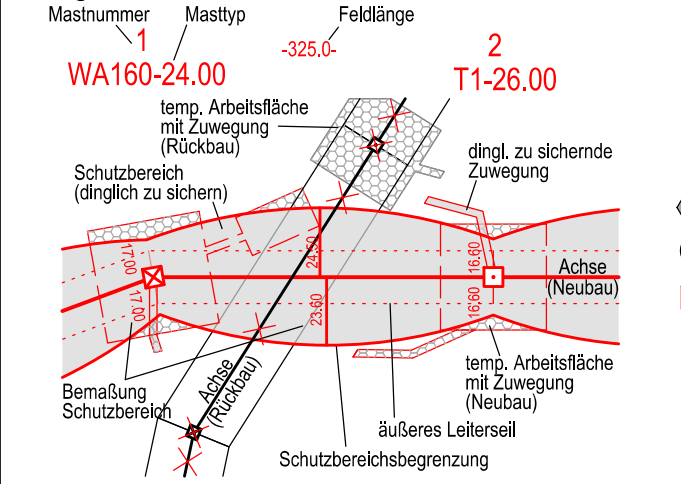
Regierungsbezirk Oberpfalz
Landkreis Tirschenreuth



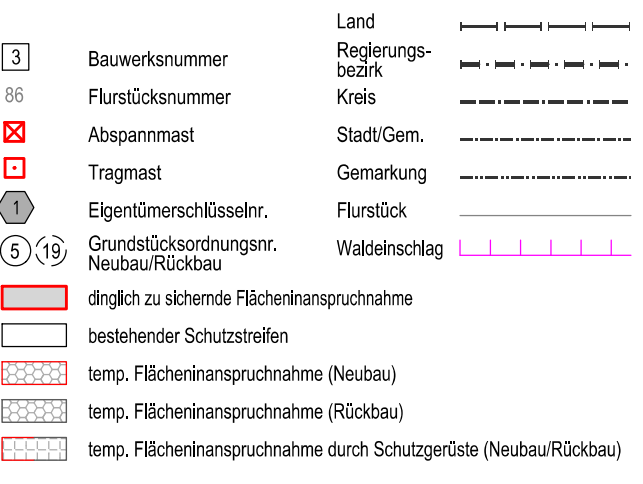
380/110-kV-Leitung
Reg.-Bezirksgrenze Oberfranken/Oberpfalz - UW Eetzenricht
Ltg.Nr. B160
Lage-/Grunderwerbsplan
Mast Nr. 73(B111) - Mast Nr. 70(B111)

2 Rückbau der 380/220/110-kV-Leitung LH-08-B111 (TenneT) UW Eetzenricht - UW Mechenreuth;
Mast 1 - Mast 54, Mast 59 - Mast 117

Legende:



Grenzen:



Planfeststellungsunterlage

Aufgestellt	15.03.2019
Bayreuth,	
TenneT TSO GmbH	
i.V. <i>P. von ...</i>	LA. <i>G. Heintz</i>
Maßstab	1 : 2000
Einheit	Meter
imp GmbH Lise-Meitzer-Straße 8 89081 Ulm	
Datum	Name
Bearb. 25.07.2018	Dißel
Gepr. 14.12.2018	Pfeiffer
Norm	DIN EN 50341-2-4:04/2016
Fachbereich	TL
Zust.	Änderung
Datum	Name
Urspr.:	

Satzungsgemäß ausgelegt in der Zeit
vom bis
Zeit und Ort der Auslegung sind vor Auslegung ortsüblich bekannt gemacht worden
Gemeinde:
Dienstiegel / Unterschrift
Planfeststellungsbehörde