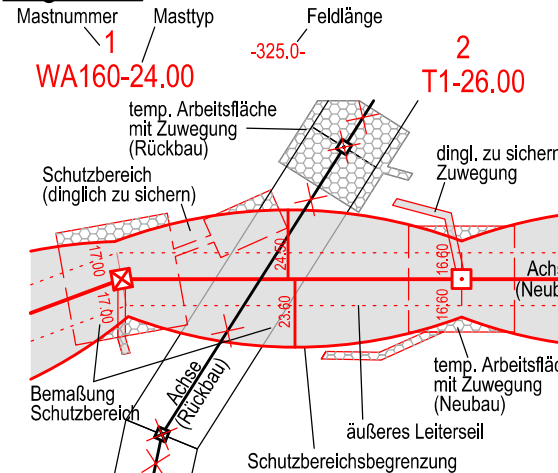




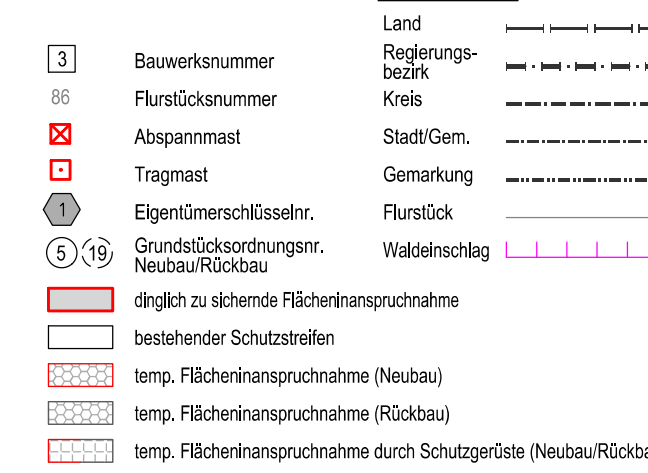
380/110-kV-Leitung
Reg.-Bezirksgrenze Oberfranken/Oberpfalz - UW Etzenricht
Ltg.Nr. B160
Lage-/Grunderwerbsplan
Mast Nr. 54 (B111) - Mast Nr. 50 (B111)

2 Rückbau der 380/220/110-kV-Leitung LH-08-B111 (TenneT) UW Etzenricht - UW Mechenreuth; Mast 1 - Mast 54, Mast 59 - Mast 117

Legende:



Grenzen:

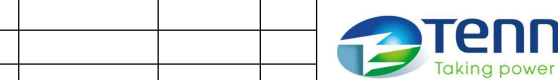


Planfeststellungsunterlage

Aufgestellt: Bayreuth, 15.03.2019
TenneT TSO GmbH
i.v. *Romas Ehler-Kay* i.A. *G. Heintz*

Maßstab: 1 : 2000 Einheit: Meter
imp GmbH
Lise-Melner-Straße 8
89081 Ulm

Datum	Name
Bearb. 25.07.2018	Dißel
Gepr. 14.12.2018	Pfeiffer
Norm DIN EN 50341-2-4; 04/2016	
Fachbereich TL	

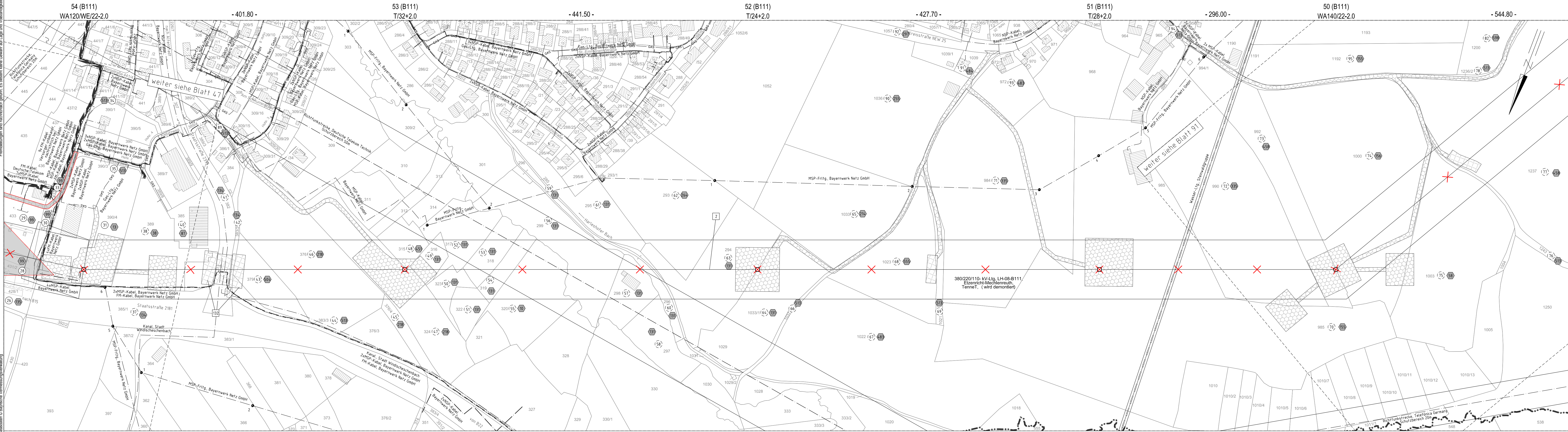


Zust. Änderung Datum Name Urspr.:

Satzungsgemäß ausgelegen in der Zeit
vom
bis
Zeit und Ort der Auslegung sind vor Auslegung ortsüblich bekannt gemacht worden
Gemeinde:

Dienststempel / Unterschrift

Planfeststellungsbehörde



Gemeinde Windischeschenbach
Gemarkung Windischeschenbach

Regierungsbezirk Oberpfalz
Landkreis Neustadt a.d. Waldnaab

Gemeinde Windischeschenbach
Gemarkung Naadbemenreuth

Quelle: Geobasisdaten © Bayerische Vermessungsverwaltung

Fremdleistungen sind nachdrücklich gefordert. Es besteht keine Gewähr auf Lage und Vollständigkeit.