



380/110-kV-Leitung
Reg.-Bezirksgrenze Oberfranken/Oberpfalz - UW Etzenricht
Ltg.Nr. B160

Lage-/Grunderwerbsplan

Mast Nr. 46 (B111) - Mast Nr. 42 (B111)

2 Rückbau der 380/220/110-kV-Leitung LH-08-B111 (TenneT) UW Etzenricht - UW Mechenreuth;
Mast 1 - Mast 54, Mast 59 - Mast 117

Legende:

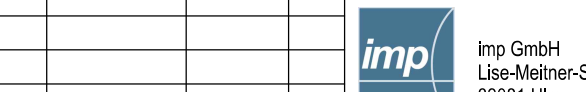
| | | |
|--|---|---|
| <p>Mastnummer Masttyp</p> <p>1 WA160-24.00</p> <p>2 T1-26.00</p> <p>3 Feldlänge -325.0-</p> <p>4 temp. Arbeitsfläche mit Zuwegung (Rückbau)</p> <p>5 dingl. zu sichere Zuwegung</p> <p>6 dingl. zu sichere Flächeninanspruchnahme</p> <p>7 bestehender Schutzstreifen</p> <p>8 temp. Flächeninanspruchnahme (Neubau)</p> <p>9 temp. Flächeninanspruchnahme (Rückbau)</p> <p>10 temp. Flächeninanspruchnahme durch Schutzgerüste (Neubau/Rückbau)</p> | <p>11 dingl. zu sichere Zuwegung</p> <p>12 dingl. zu sichere Flächeninanspruchnahme</p> <p>13 bestehender Schutzstreifen</p> <p>14 temp. Flächeninanspruchnahme (Neubau)</p> <p>15 temp. Flächeninanspruchnahme (Rückbau)</p> <p>16 temp. Flächeninanspruchnahme durch Schutzgerüste (Neubau/Rückbau)</p> | <p>Grenzen:</p> <p>Land</p> <p>Regierungsbezirk</p> <p>Kreis</p> <p>Stadt/Gem.</p> <p>Gemarkung</p> <p>Flurstück</p> <p>Waldenschlag</p> |
|--|---|---|

Planfeststellungsunterlage


Aufgestellt Bayreuth, TenneT TSO GmbH 15.03.2019

V. *Prof. Dr. habil. K. G. G. G.* IA. *G. Heintz*

Maßstab 1 : 2000 Einheit Meter



| Datum | Name |
|--------------------------------|----------|
| Bearb. 25.07.2018 | Düfel |
| Gepr. 14.12.2018 | Pfeiffer |
| Norm DIN EN 50341-2-4; 04/2016 | |
| Fachbereich TL | |



| Zust. | Änderung | Datum | Name | Urspr.: |
|-------|----------|-------|------|---------|
| | | | | |

Setzungsgemäß ausgelegen in der Zeit

vom

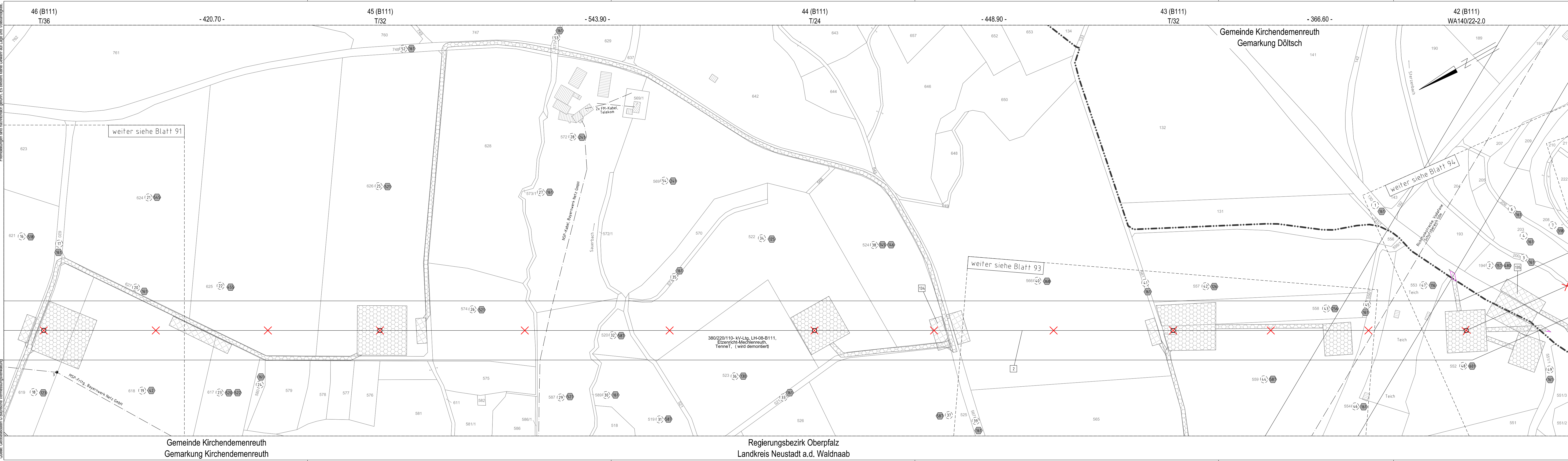
bis

Zeit und Ort der Auslegung sind vor Auslegung ortsüblich bekannt gemacht worden

Gemeinde:

Dienststempel / Unterschrift

Planfeststellungsbehörde



Quelle: Geobasisdaten © Bayerische Vermessungsverwaltung

Gemeinde Kirchendemenreuth
Gemarkung Kirchendemenreuth

Regierungsbezirk Oberpfalz
Landkreis Neustadt a.d. Waldnaab

380/220/110- kV-Ltg. LH-08-B111.
Etzenricht-Mechenreuth,
TenneT, (wird demontiert)

Gemeinde Kirchendemenreuth
Gemarkung Döltsch

weiter siehe Blatt 91

weiter siehe Blatt 94

weiter siehe Blatt 93

Fremdleitungen sind nachrichtlich geführt. Es besteht keine Gewähr auf Lage und Vollständigkeit.