



380/110-kV-Leitung
Reg.-Bezirksgrenze Oberfranken/Oberpfalz - UW Etzenricht
Ltg.Nr. B160

Lage-/Grunderwerbsplan

Mast Nr. 27 (B111) - Mast Nr. 25 (B111)

- 1 Errichtung der 380/110-kV-Leitung Regierungsbezirksgrenze Oberfranken/Oberpfalz - UW Etzenricht, Ltg.Nr. B160 (TenneT)
- 2 Rückbau der 380/220/110-kV-Leitung LH-08-B111 (TenneT) UW Etzenricht - UW Mechenreuth; Mast 1 - Mast 54, Mast 59 - Mast 117

Legende:

<p>Mastnummer 1 WA160-24.00</p> <p>Masttyp temp. Arbeitsfläche mit Zuwegung (Rückbau)</p> <p>Feldlänge -325.0</p> <p>2 T1-26.00</p>	<p>3 Bauwerksnummer</p> <p>86 Flurstücksnummer</p> <p>⊗ Abspannmast</p> <p>⊕ Tragmast</p> <p>1 Eigentümerschlüsselnr.</p> <p>5 Grundstücksordnungsnr. Neubau/Rückbau</p> <p>dinglich zu sichernde Flächeninanspruchnahme</p> <p>bestehender Schutzstreifen</p> <p>temp. Flächeninanspruchnahme (Neubau)</p> <p>temp. Flächeninanspruchnahme (Rückbau)</p> <p>temp. Flächeninanspruchnahme durch Schutzgerüste (Neubau/Rückbau)</p>	<p>Grenzen:</p> <p>Land</p> <p>Regierungsbezirk</p> <p>Kreis</p> <p>Stadt/Gem.</p> <p>Gemarkung</p> <p>Flurstück</p> <p>Waldanschlag</p>
---	--	---

Planfeststellungsunterlage

Aufgestellt: Bayreuth, 15.03.2019
TenneT TSO GmbH

LV. *Provas Eh. Loh. Ugg. 5* LA. *G. Heintz*

Satzungsgemäß ausgelegen in der Zeit vom bis

Zeit und Ort der Auslegung sind vor Auslegung ortsüblich bekannt gemacht worden

Gemeinde:

Dienstsiegel / Unterschrift

Planfeststellungsbehörde


Maßstab 1 : 2000 Einheit Meter

imp imp GmbH
Lise-Meiner-Straße 8
89081 Ulm

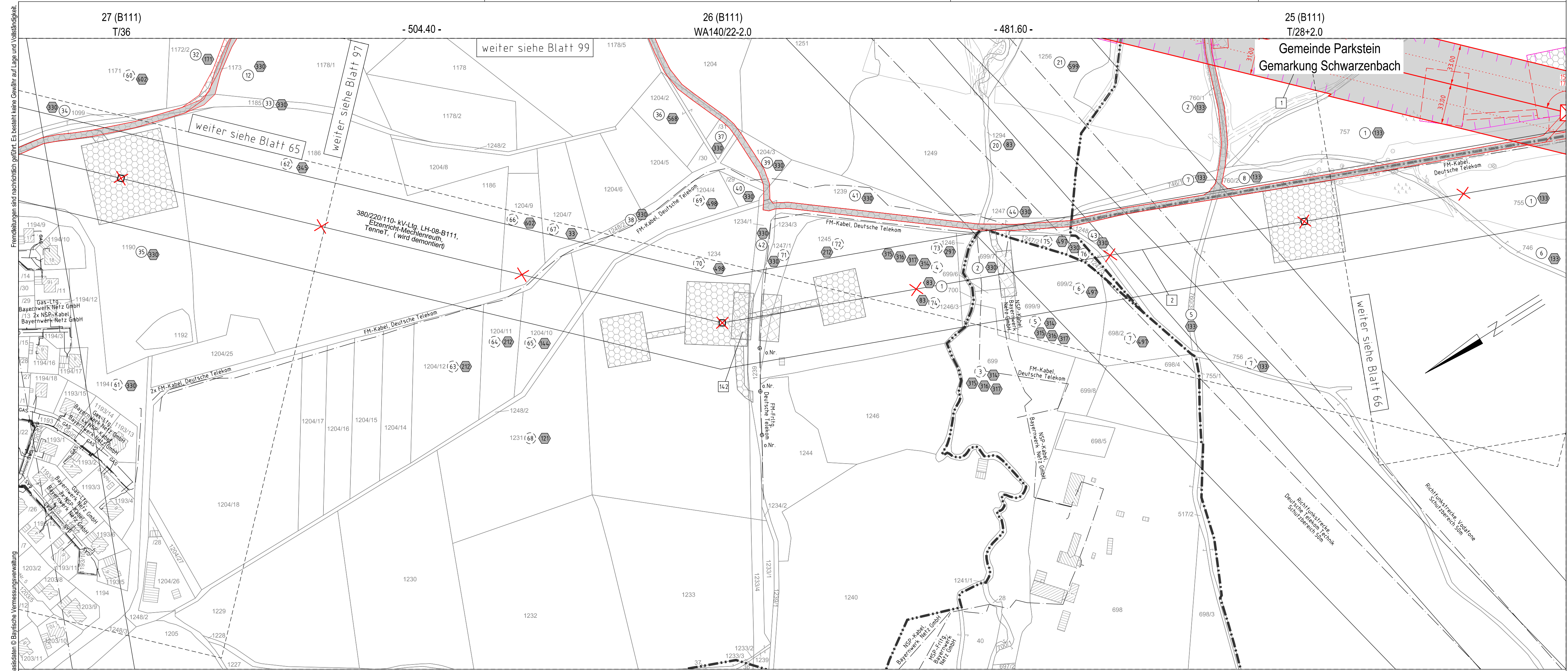
Datum	Name
Bearb. 25.07.2018	Dißel
Gepr. 14.12.2018	Pfeiffer

Norm DIN EN 50341-2-4; 04/2016

Fachbereich TL



Zust.	Änderung	Datum	Name	Urspr.:



Quelle: Geobasisdaten © Bayerische Vermessungsverwaltung

Gemeinde Parkstein
Gemarkung Parkstein

Regierungsbezirk Oberpfalz
Landkreis Neustadt a.d. Waldnaab

Gemeinde Parkstein
Gemarkung Hammerles

Gemeinde Manteler Forst
Gemarkung Schwarzenbach

- 504.40 -

- 481.60 -

27 (B111)
T/36

26 (B111)
WA140/22-2.0

25 (B111)
T/28+2.0

weiter siehe Blatt 99

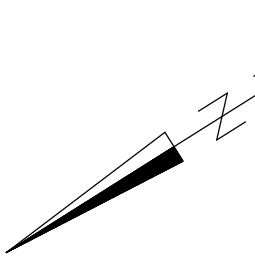
weiter siehe Blatt 65

weiter siehe Blatt 97

Gemeinde Parkstein
Gemarkung Schwarzenbach

380/220/110-kV-Ltg. LH-08-B111,
TenneT, (wird demontiert)

weiter siehe Blatt 66



Quelle: Geobasisdaten © Bayerische Vermessungsverwaltung