174
WA100-36.00
DA
DA-4-DE
SF

[386.28]
- 397.61 -
[408.95]

175
T1-32.00
VQ/DH
DA-4-DE
SF

- 371.54 -

176
T1-35.00
VQ/DH
DA-4-DE
SF

[374.21]
- 368.90 -
[363.59]

177
WA140-27.00
DA
DA-4-DE
SF

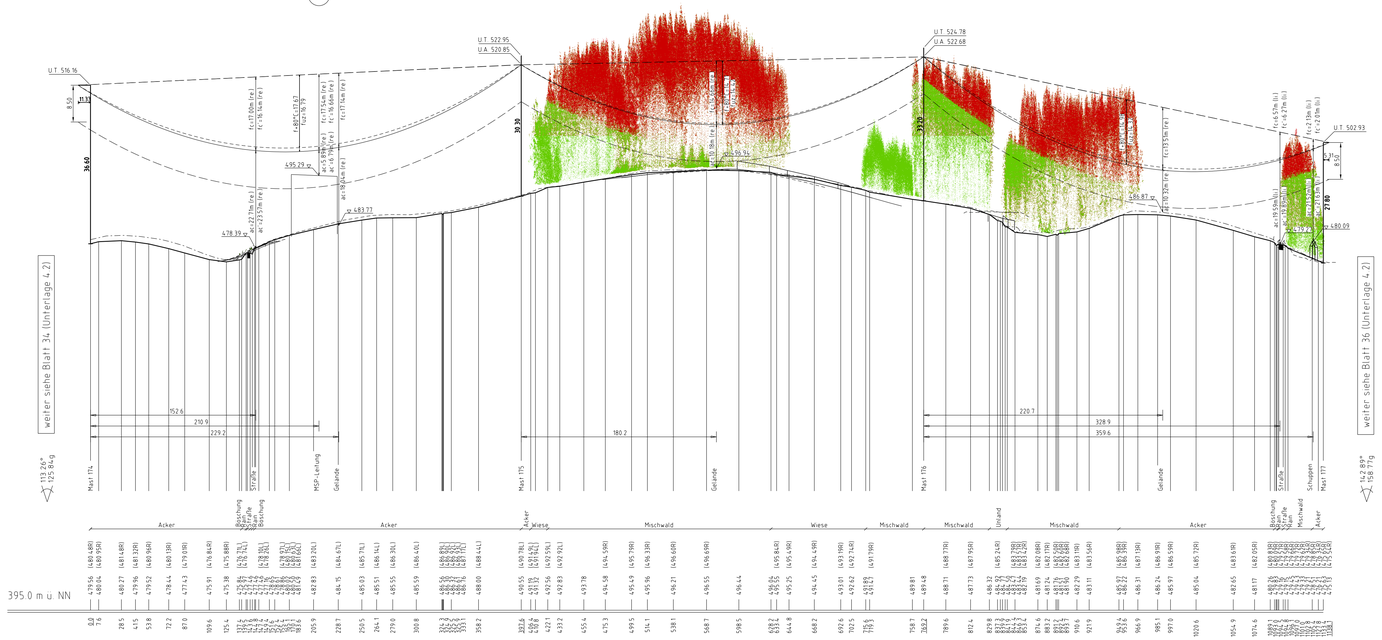

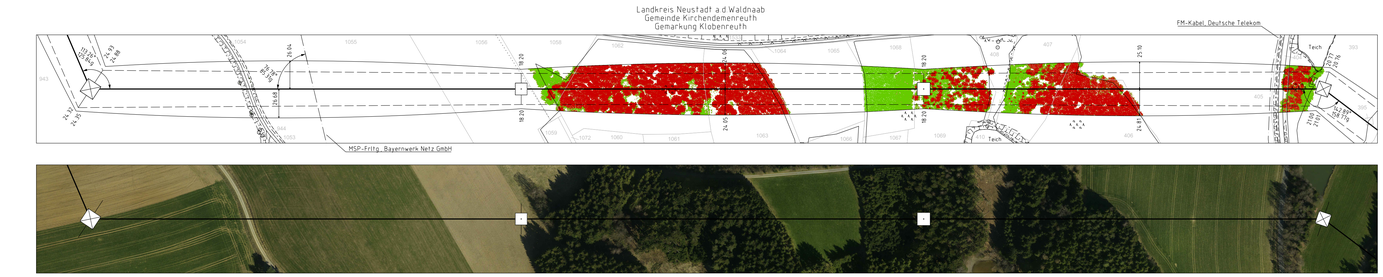

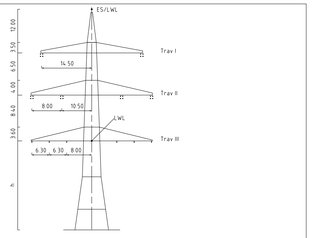

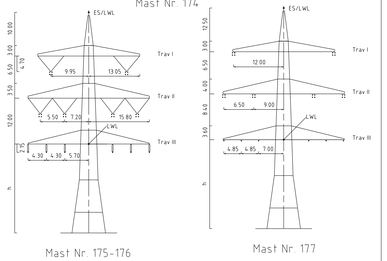

Vegetation dichter als 5.00m am Leiterseil

Vegetation innerhalb des Schutzbereiches

Unterlage 4.2
Blatt 35/57

TENNET
Taking power further

380/110-kV-Leitung
Reg.-Bezirksgrenze Oberfranken/ Oberpfalz - UW Etzenricht
Ltg.Nr. B160
Längenprofil

Mast Nr. 174 - Mast Nr. 177

Maßstab der Langen 1 : 2000
der Hohen 1 : 500

DIN VDE-Bestimmung	DIN VDE 0210/ DIN EN 50341-2-4: 04/2016 (Eszone 2, Windzone 1)
Masttyp	DA-4-DE
Beseilung Leiterseil	2x3x4 565-AL1/72-ST1A, M25:≤6 DN/mm² (380-kV) 2x3x1 565-AL1/72-ST1A, M25:≤6 DN/mm² (110-kV)
Erdseil	1x1 OPGW-DSB8 1x48 SMF (122-AL3/61-A205A - 13 kJ, dhgl. bei 10°C, M25:≤59 DN/mm²
Luftkabel/ sonstige Belegung	1x1 OPGW DSJb 48 SMF (265-AL3/35-A205A 26.5), dhgl. bei 10°C, M25:≤48 DN/mm²
Kettenlänge	DA:≤50m (3277N) (380-kV) DA:≤35m (1030N) (110-kV) VQ:≤70m (1911N) (380-kV), Dm:≤10m (549N) (110-kV)
Seitliche Überhöhung	16.70 m rechts ——·——·—— oder links – – – – – – aufgenommen

Planfeststellungsunterlage

Aufgestellt
Bayreuth,
Tennet TSO GmbH
15.03.2019
i.V. i.A.

Maßstab 1:2000/500 Einheit Meter

	Datum	Name
Bearb.	24.08.2018	Schwabe
Gepr.	14.12.2018	Pfeiffer
Norm	DIN EN 50341-2-4: 04/2016	
Fachbereich TL		

Zust. | Änderung | Datum | Name | Urspr.

Satzungsgemäß ausgelegen in der Zeit
vom .....
bis .....
Zeit und Ort der Auslegung sind vor Auslegung ortsüblich bekannt gemacht worden.
Gemeinde: .....
Dienstsiegel / Unterschrift .....
Planfeststellungsbehörde

Fremdleitungen sind nachrichtlich geführt.
Es besteht keine Gewähr auf Lage und Vollständigkeit.
Geobasisdaten Bayerische Vermessungsverwaltung