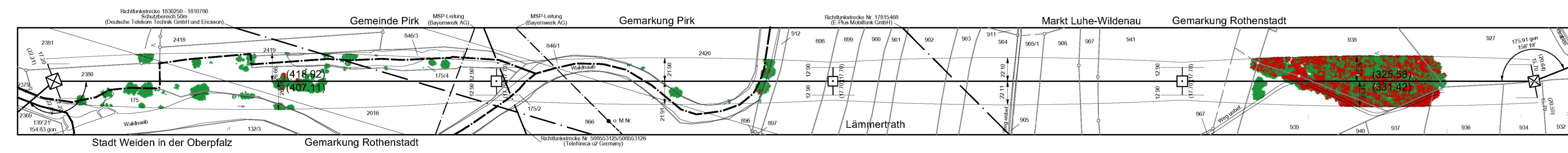
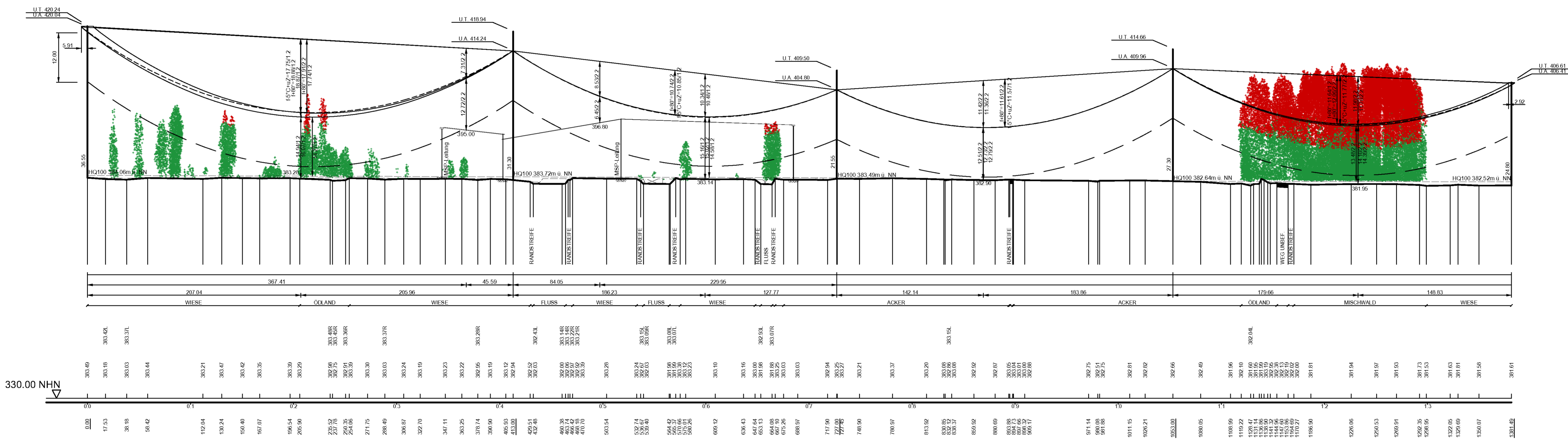
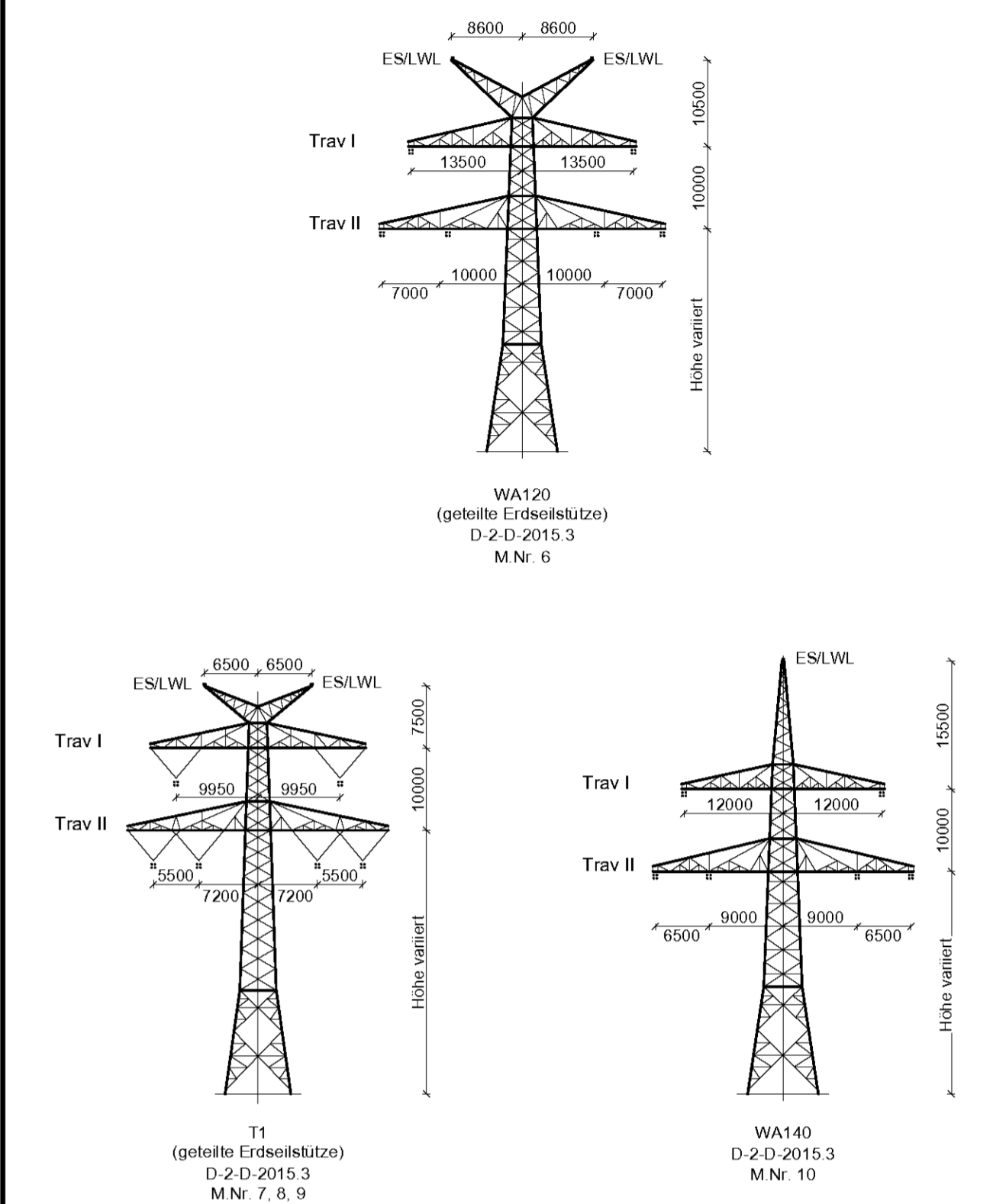


6 WA120-36,00 DA D-20 HWF 0,75 - 413.00 - 7 T1-35,00 VK D-20 HWF 1,00 - 314.00 - 8 T1-26,00 VK D-20 HWF 0,25 - 326.00 - 9 T1-32,00 VK D-20 - 328.49 - 10 WA140-24,00 DA D-20 HWF 1,00



Vegetationspunkte mit Seilabstand < 5,00 m
Vegetationspunkte mit Seilabstand >= 5,00 m



Unterlage 4.2 **tennet** Taking power further

380/110-kV-Leitung
Etzenricht - Schwandorf
Ltg. Nr. B161

LÄNGENPROFIL
Mast-Nr. 6 - Mast-Nr. 10

DIN VDE-Bestimmung	: 0210/EN 50341/04:16 EIS 2 WIND 1	TEMP.: 80°C
Gestänge	: D-2-D-2015.3	
Beseilung	: 2 x 3 x 4 x 565-AL1/72-ST1A; $\sigma_s = 46,0 \text{ N/mm}^2$	
Leiteseil	: 1 x 122-AL1/71-ST1A; dngl. zum Leiteseil bei EDS	
Erdschleif	: 1 x 122-AL3/61-A20SA-13.4; dngl. zum Leiteseil bei EDS	
Ketten	: DA = 7,00m; VK = 4,70m	
Seitliche Überhöhung	: 16,5 m rechts ----- oder links ----- aufgenommen	
Datum der Profilaufnahme	: 04/2015	

Planfeststellungsunterlage		Satzungsmaß anzulegen in der Zeit vom _____ bis _____	
Aufgestellt Bayreuth, 17.08.2018	Zeit und Ort der Auslegung sind vor Auslegung ortsfest bekannt gemacht worden		
<i>[Signature]</i>		Gemeinde _____	
Firma Omexom Hochspannung GmbH	Maßstab: Länge 1:2000 Höhe 1:500	Einheit: Meter	Dienstsiegel/Unterschrift _____
Datum: 13.12.2017		Name: Küler	Planfeststellungsbehörde _____
Bearb: 28.03.2015		Zustand: Schneider	
Orig.-Einheit			
Zust: _____	Änderung: _____	Datum: _____	Blatt: 04/44