
 Vegetationspunkte mit Seilabstand < 5,00 m
 Vegetationspunkte mit Seilabstand >= 5,00 m

22
T1-38,00
VK
D 2-T
SF

- 412.00 -

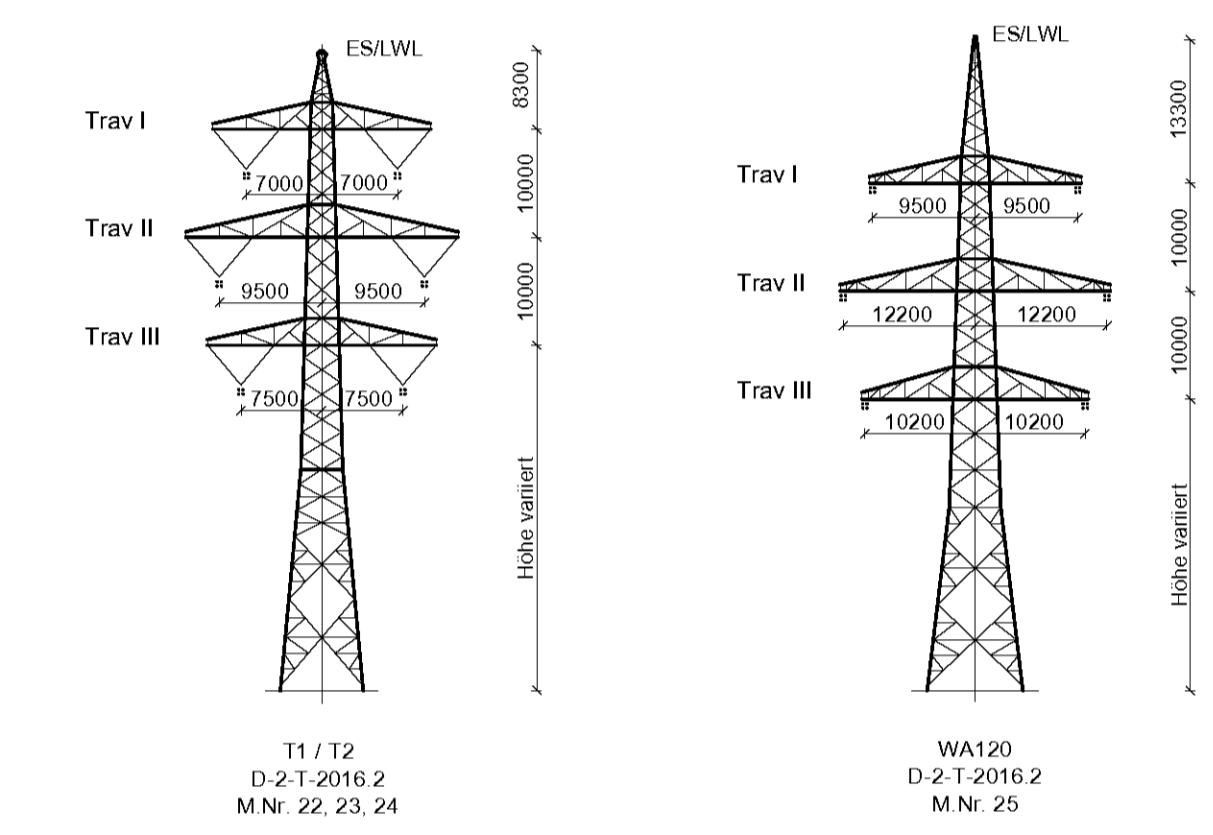
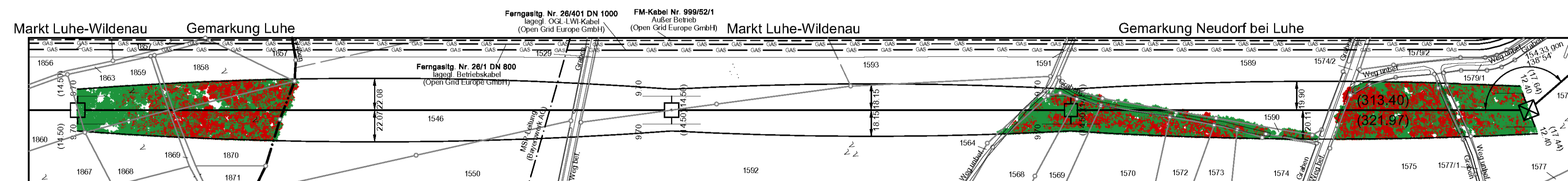

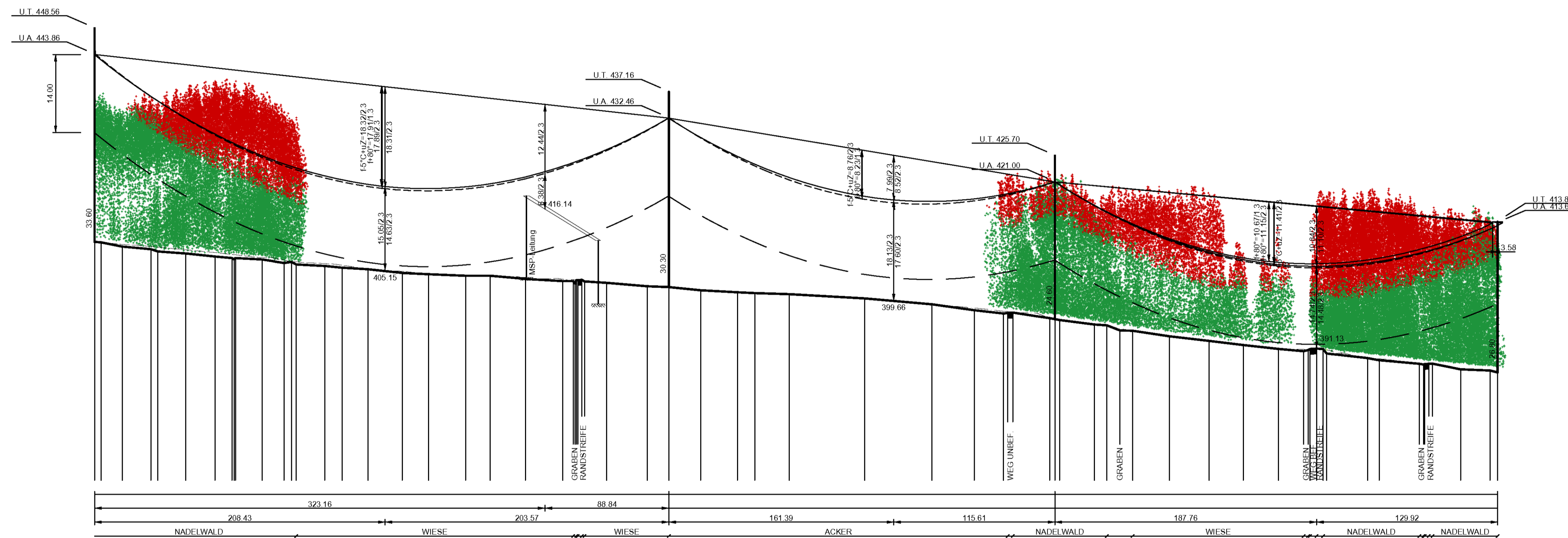
23
T1-29,00
VK
D 2-T
SF


- 277.00 -

24
T1-35,00
VK
D 2-T
SF

- 317.68 -

25
WA120-27,00
DA
D 2-T



Unterlage 4.2 


380/110-kV-Leitung
Etzenricht - Schwandorf
Ltg. Nr. B161

LÄNGENPROFIL

Mast-Nr. 22 - Mast-Nr. 25

DIN VDE-Bestimmung	: 0210/EN 50341/04.16 EIS 2 WIND 1	TEMP.: 80°C
Gestänge	: D-2-T-2016.2	
Besetzung		
Leiterseil	: 2 x 3 x 4 x 565-AL1/72-ST1A; α _s = 46.0 N/mm ²	
Erdseil	:	
Luftkabel	: 1 x 122-AL3/61-A20SA-13.4; dhgl. zum Leiterseil bei EDS	
Ketten	: DA = 7.00m, VK = 4.70m	
Seitliche Überhöhung	: 15.5 m rechts ----- oder links ----- aufgenommen	
Datum der Profilaufnahme	: 04/2015	

Planfeststellungsunterlage

Aufgestellt Bayreuth, 17.08.2018 <i>W. G. Schell</i> <i>id. dem Förster</i> Firma: Omexom Hochspannung GmbH		Maßstab: Länge 1:2000 Höhe 1:500 Einheit: Meter Datum: 13.12.2017 Küber: 26.03.2018 Schindler Zustand: - Org. Einheit: 	Satzungsgemäß ausgestellt in der Zeit von bis Zeit und Ort der Auslegung sind vor Auslegung ortüblich bekannt gemacht worden. Gemeinde:
Dienstseigel/Unterschrift:		Planfeststellungsbehörde:	

Quelle: Geobasisdaten © Bayerische Vermessungsverwaltung