Vegetationspunkte mit Seilabstand < 5.00 m

Vegetationspunkte mit Seilabstand >= 5.00 m

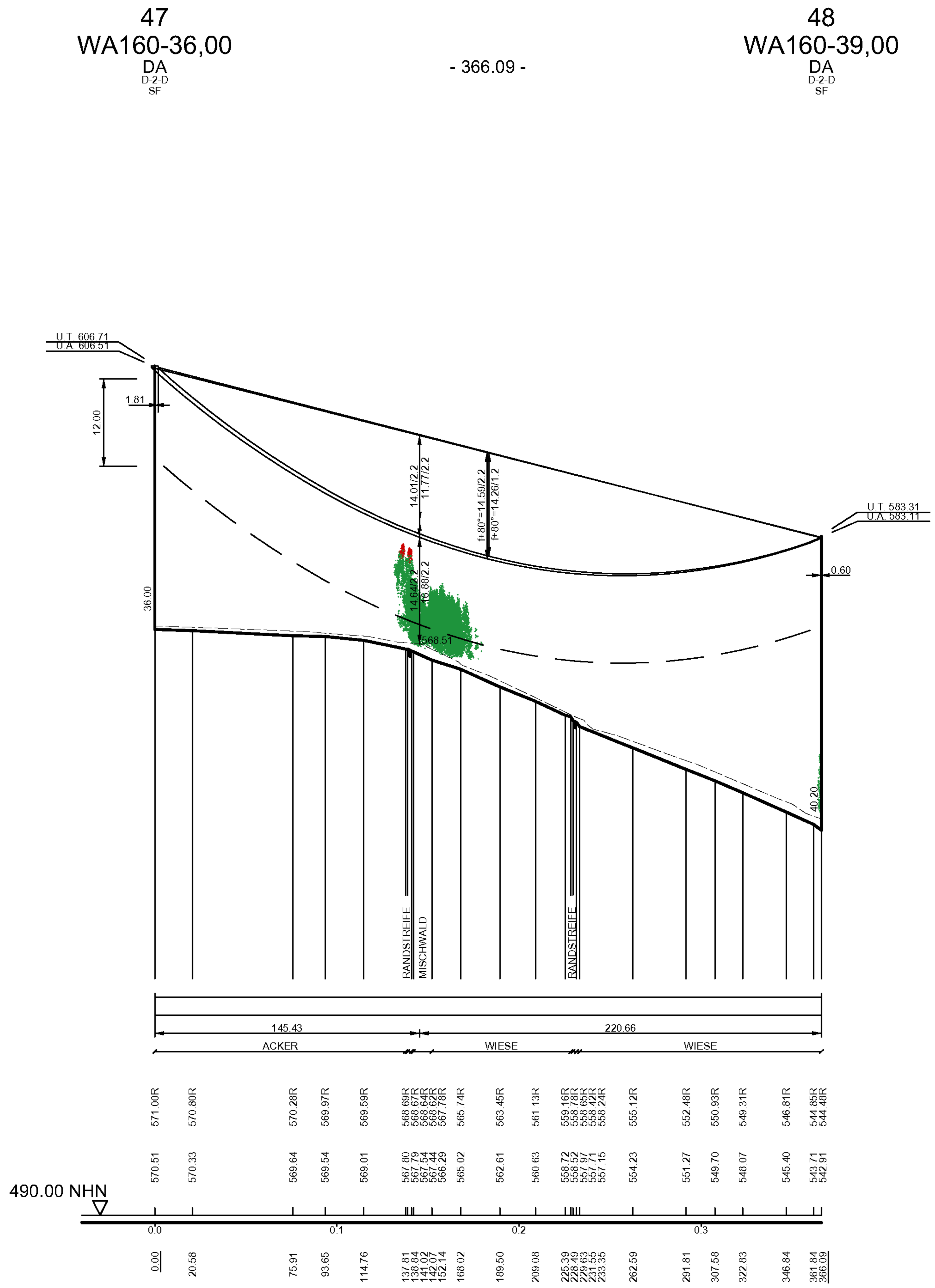

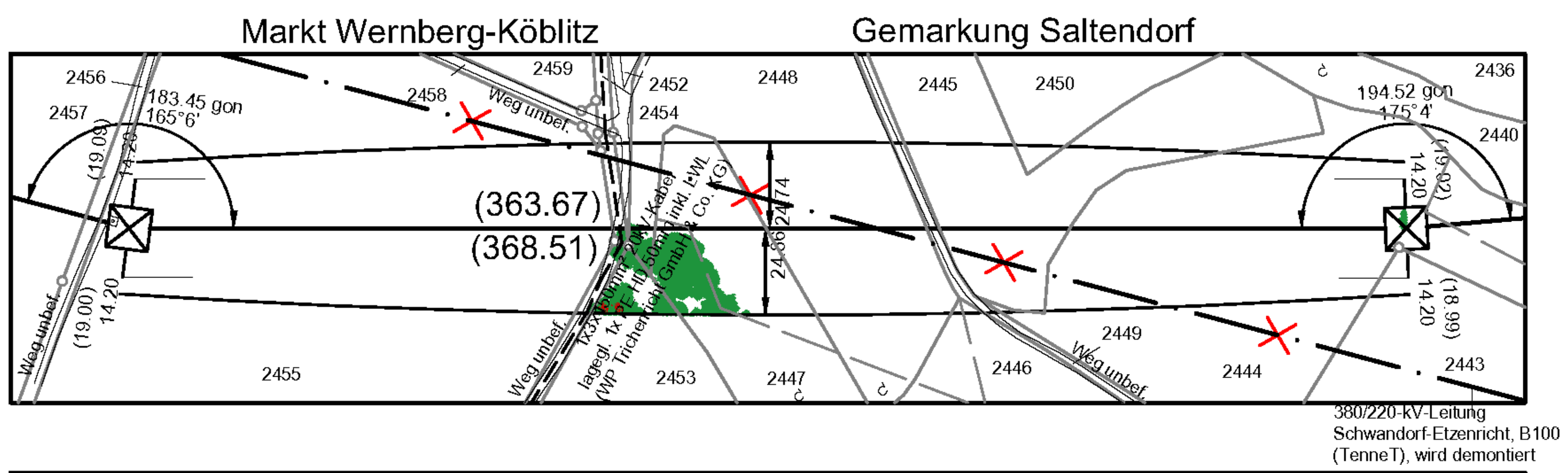

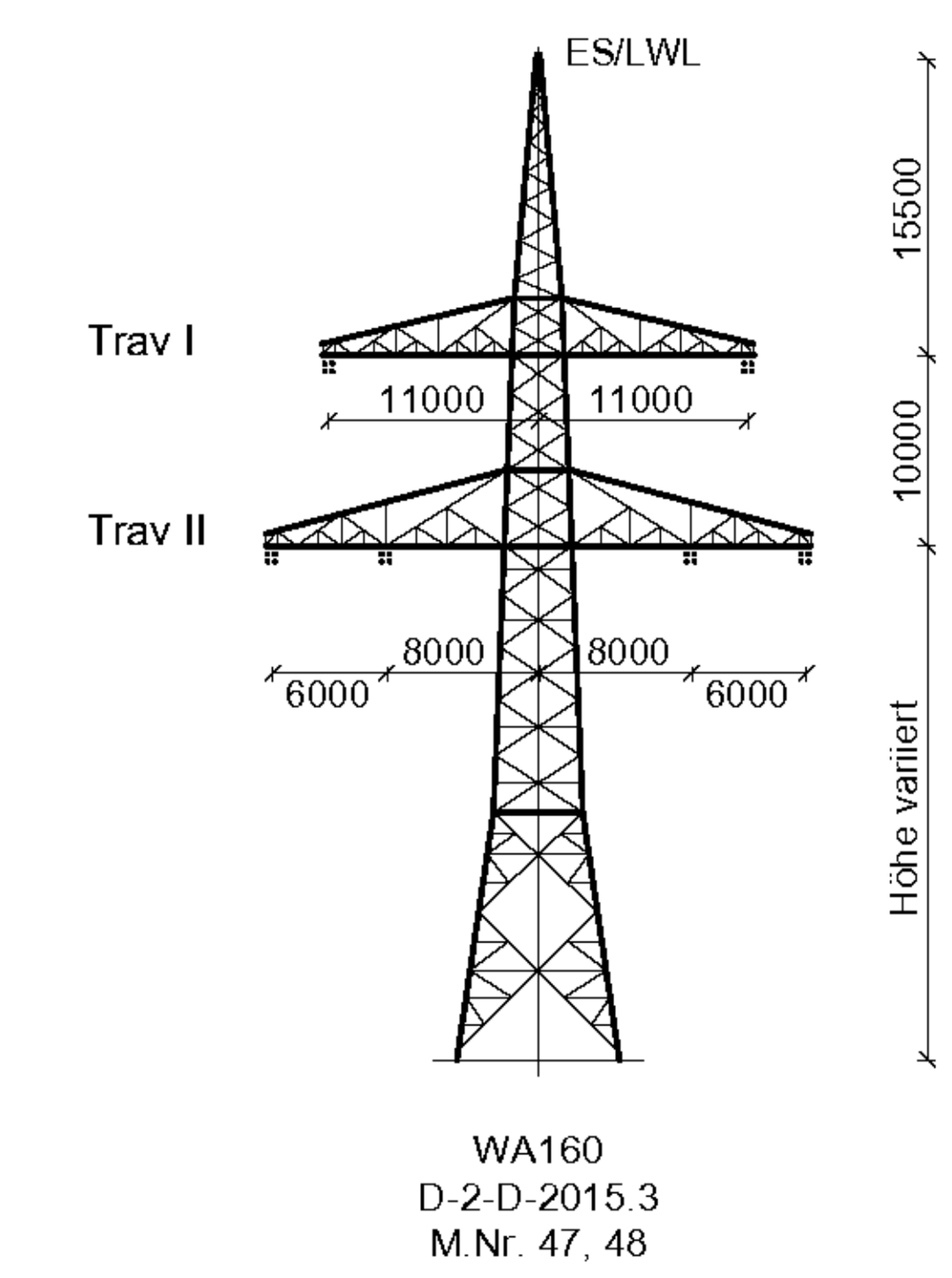

Unterlage 4.2

TenneT Taking power further

380/110-kV-Leitung
Etzenricht - Schwandorf

Ltg. Nr. B161

LÄNGENPROFIL

Mast-Nr. 47 - Mast-Nr. 48

DIN VDE-Bestimmung	:	0210/EN 50341/04.16 EIS 2 WIND 1 TEMP.: 80°C
Gestänge	:	D-2-D-2015.3
Beseilung		
Leiterseil	:	2 x 3 x 4 x 565-AL1/72-ST1A; σ_{T0} = 46.0 N/mm²
	:	
Erdseil		-
Luftkabel	:	1 x 122-AL3/61-A20SA-13,4; dhgl. zum Leiterseil bei EDS
Ketten	:	DA = 7.00m
Seitliche Überhöhung	:	14.5 m rechts ————— oder links —·—·— aufgenommen
Datum der Profilaufnahme	:	04/2015

Planfeststellungsunterlage

Aufgestellt
Bayreuth, 17.08.2018

i.V. [signature] i.A. [signature]

Satzungsgemäß ausgelegen in der Zeit
vom ....
bis ....

Zeit und Ort der Auslegung sind vor Auslegung ortsüblich bekannt gemacht worden

Gemeinde: ....

Dienstsiegel/Unterschrift ....

Planfeststellungsbehörde

Firma	Maßstab:	Einheit:
Omexom Hochspannung GmbH	Länge 1:2000 Höhe 1:500	Meter

	Datum	Name
Bearb.	13.12.2017	Küter
Gepr.	26.03.2018	Schindler
Zustand		-
Org.-Einheit		-

TenneT Taking power further

Zust.	Änderung	Datum	Name

Blatt: 17 / 44

Quelle: Geobasisdaten © Bayrische Vermessungsverwaltung