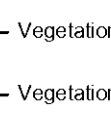
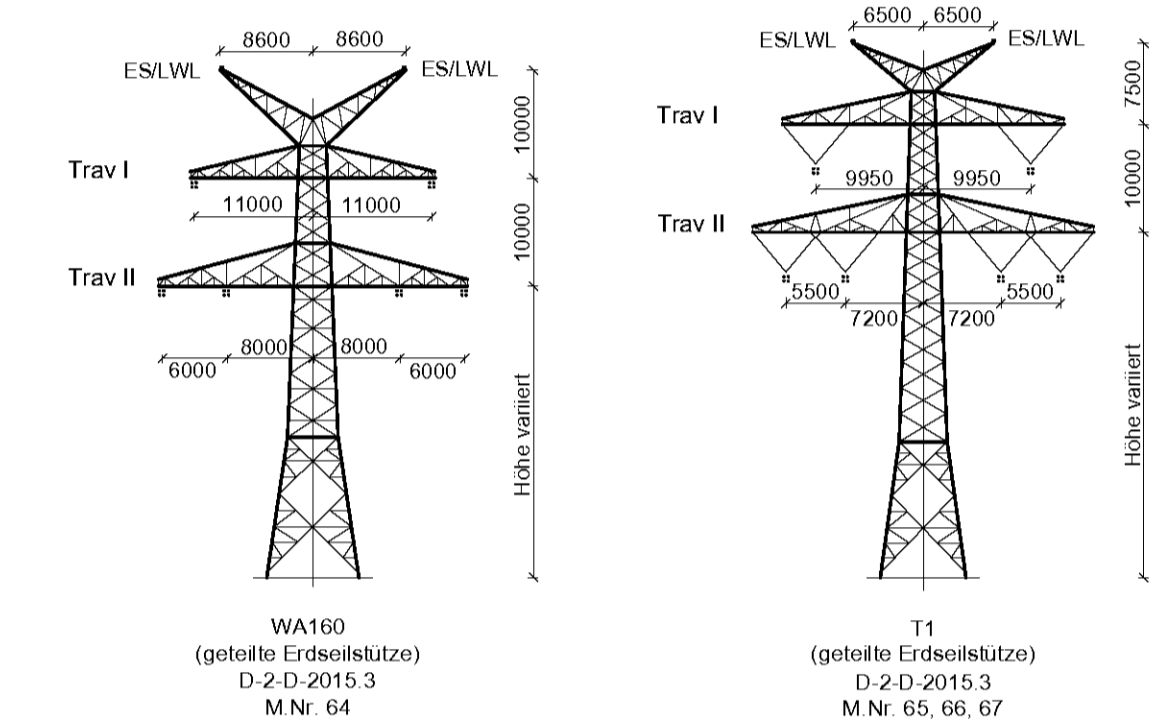

 Vegetationspunkte mit Seilabstand < 5,00 m
 Vegetationspunkte mit Seilabstand >= 5,00 m

64 WA160-27,00 DA D:2-D SF - 375.00 -
 65 T1-35,00 VK D:2-D - 379.00 -
 66 T1-35,00 VK D:2-D SF - 417.00 -
 67 T1-32,00 VK D:2-D



Unterlage 4.2




380/110-kV-Leitung Etzenricht - Schwandorf Ltg. Nr. B161

LÄNGENPROFIL

Mast-Nr. 64 - Mast-Nr. 67

DIN VDE-Bestimmung	: 0210/EN 50341/04.16 EIS 2 WIND 1	TEMP.: 80°C
Gestänge	: D-2-D-2015.3	
Beseilung		
Leiteseil	: 2 x 3 x 4 x 565-AL1/72-ST1A; $\alpha_s = 46.0$ N/mm ²	
Erdseil	: 1 x 122-AL1/71-ST1A; dhgl. zum Leiteseil bei EDS	
Luftkabel	: 1 x 122-AL3/61-A20SA-13.4; dhgl. zum Leiteseil bei EDS	
Ketten	: DA = 7,00m; VK = 4,70m	
Seitliche Überhöhung	: 15,0 m rechts ----- oder links ----- aufgenommen	
Datum der Profilaufnahme	: 04/2015	



Planfeststellungsunterlage		Satzungsgemäß ausgelegt in der Zeit	
Aufgestellt Bayreuth, 17.08.2018		von bis	
Zeit und Ort der Auslegung sind vor Auslegung ortsbekannt gemacht worden		Gemeinde:	
<i>iv. G. S. S.</i>		<i>id. Rem. F. S.</i>	
Firma Omexom Hochspannung GmbH	Maßstab: Länge 1:2000 Höhe 1:500	Einheit: Meter	Dienstsigel/Unterschrift
Datum Name		Planfeststellungsbehörde	
Boarb. 13.12.2017 Küler	Gepr. 26.03.2018 Schindler		
Zustand			
Org. Einheit			
			
Zust. Änderung Datum Name Blatt	24 / 44		