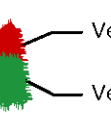
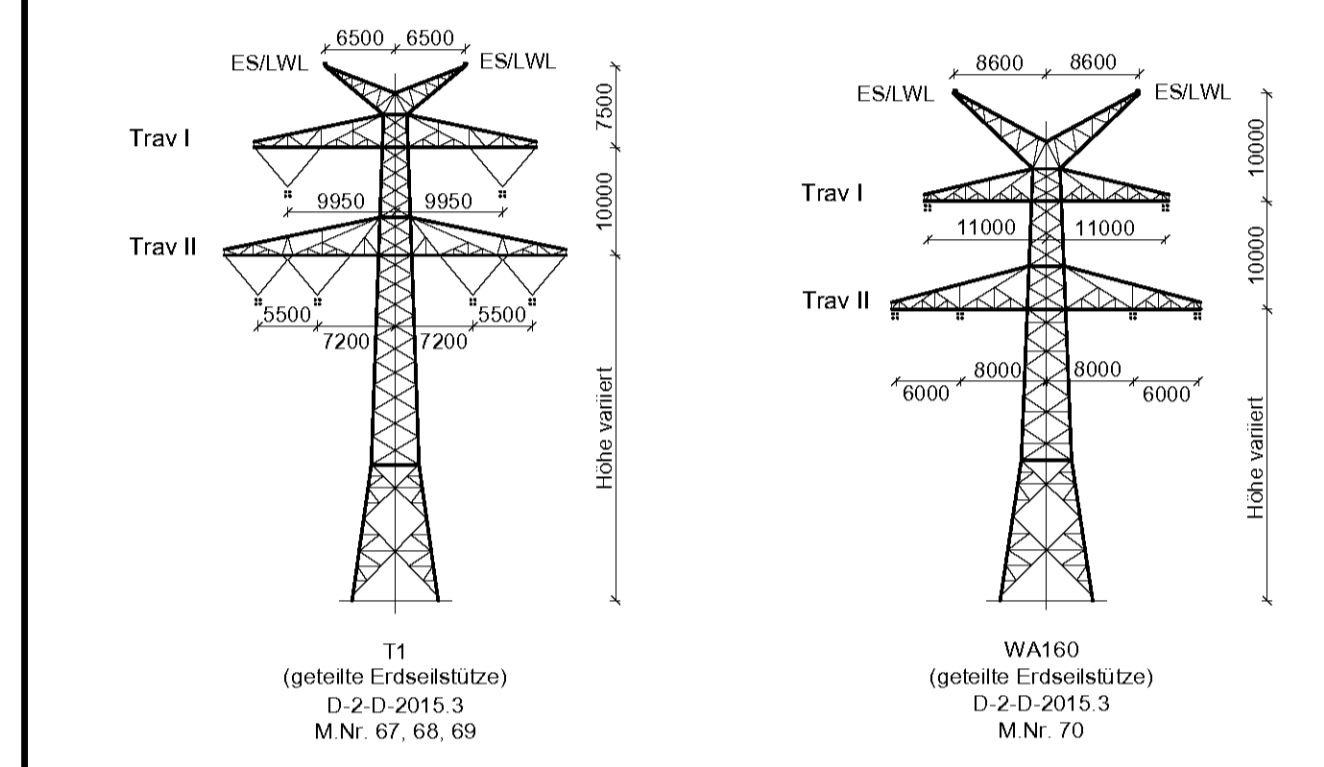
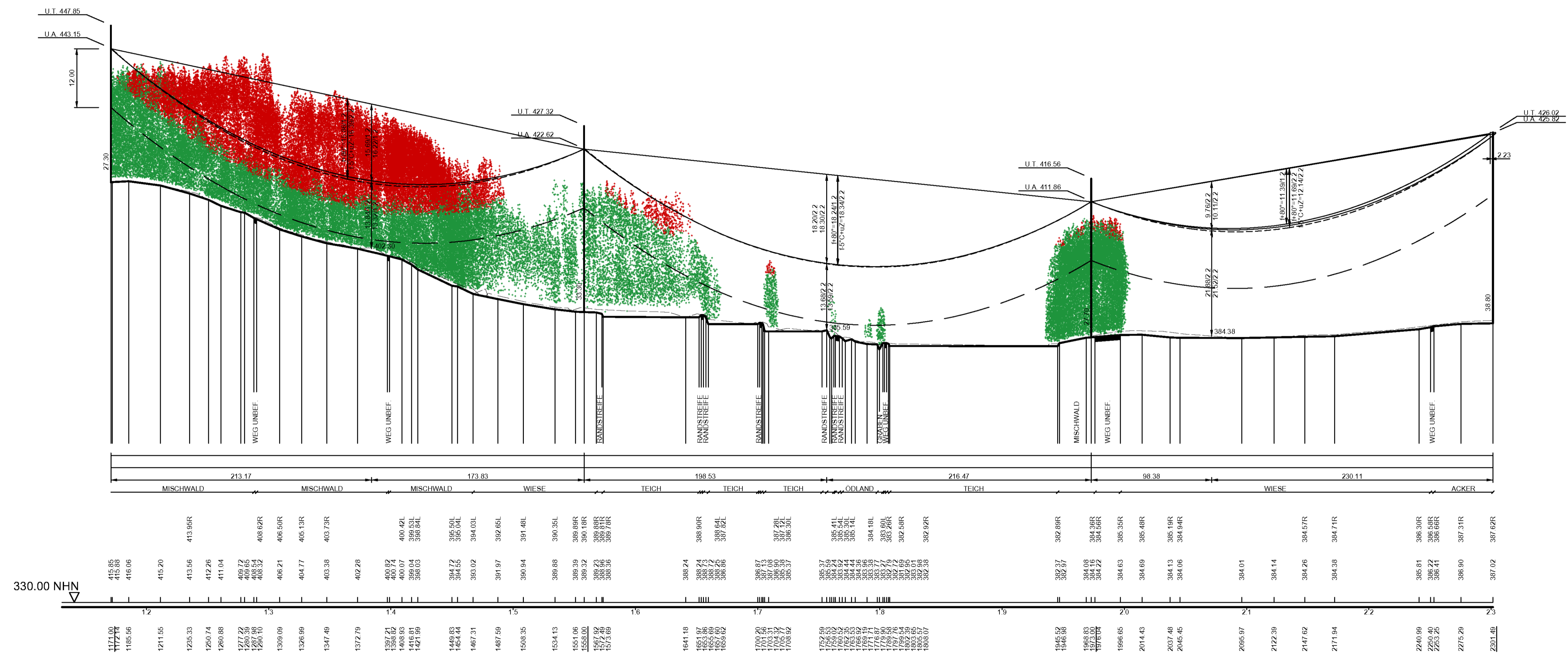

 Vegetationspunkte mit Seilabstand < 5,00 m
 Vegetationspunkte mit Seilabstand >= 5,00 m

67 T1-32,00 VK D-2-D - 387.00 -
 68 T1-38,00 VK D-2-D - 415.00 -
 69 T1-32,00 VK D-2-D SF - 328.49 -
 70 WA160-39,00 DA D-2-D





Unterlage 4.2


380/110-kV-Leitung Etzenricht - Schwandorf Ltg. Nr. B161

LÄNGENPROFIL

Mast-Nr. 67 - Mast-Nr. 70

| | | | | |
|--------------------------|--|-------|--------|-------------|
| DIN VDE-Bestimmung | : 0210/EN 50341/04.16 | EIS 2 | WIND 1 | TEMP.: 80°C |
| Gestänge | : D-2-D-2015.3 | | | |
| Beseilung | | | | |
| Leiteseil | : 2 x 3 x 4 x 565-AL1/72-ST1A; $\alpha_s = 46.0$ N/mm ² | | | |
| Erdseil | : 1 x 122-AL1/71-ST1A; dhgl. zum Leiteseil bei EDS | | | |
| Luftkabel | : 1 x 122-AL3/61-A20SA-13.4; dhgl. zum Leiteseil bei EDS | | | |
| Ketten | : DA = 7.00m; VK = 4.70m | | | |
| Seitliche Überhöhung | : 15.0 m rechts ----- oder links ----- aufgenommen | | | |
| Datum der Profilaufnahme | : 04/2015 | | | |

| | | | |
|--|----------|--|---------------|
| Planfeststellungsunterlage | | Satzungsgemäß ausgearbeitet in der Zeit | |
| Aufgestellt Bayreuth, 17.08.2018 | | von _____ bis _____ | |
| i.V.  | | Zeit und Ort der Auslegung sind vor Auslegung ortüblich bekannt gemacht worden | |
| Firma Omexom Hochspannung GmbH | | Gemeinde: _____ | |
| Maßstab: Länge 1:2000, Höhe 1:500 | | Dienstsiegel/Unterschrift: _____ | |
| Datum: 13.12.2017, 26.03.2018 | | Planfeststellungsbehörde: _____ | |
| Küfer, Schindler | | | |
| Zustand: _____ | | | |
| Org. Einheit: _____ | | | |
|  | | | |
| Zust. | Änderung | Datum | Name |
| | | | Blatt 25 / 44 |

