

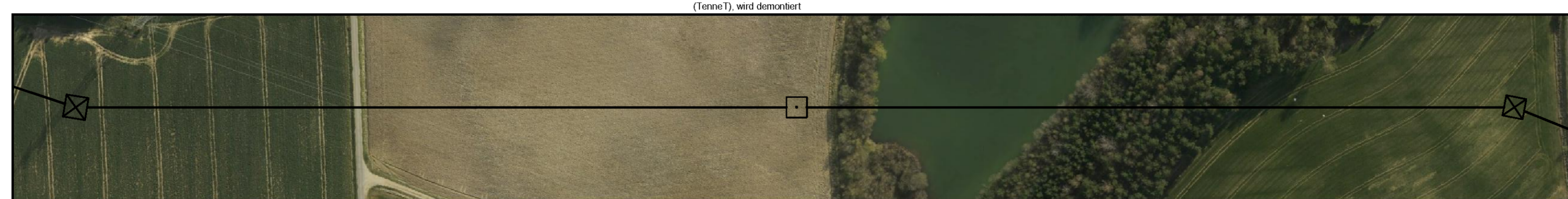
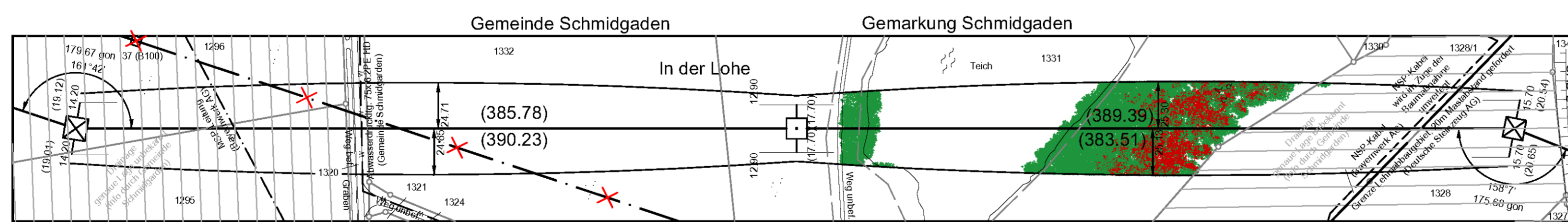
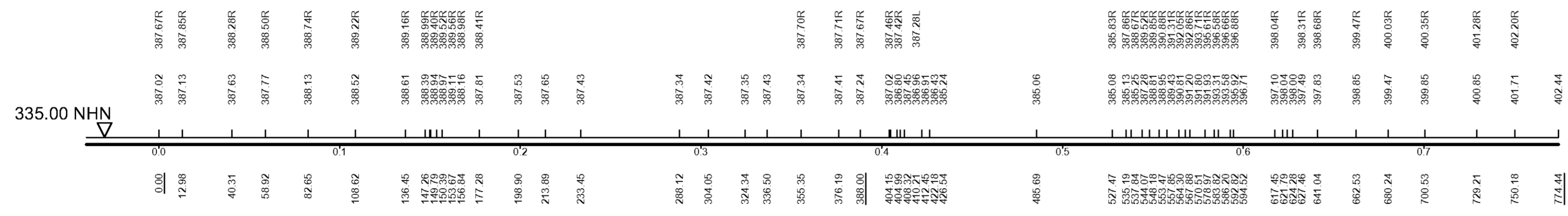
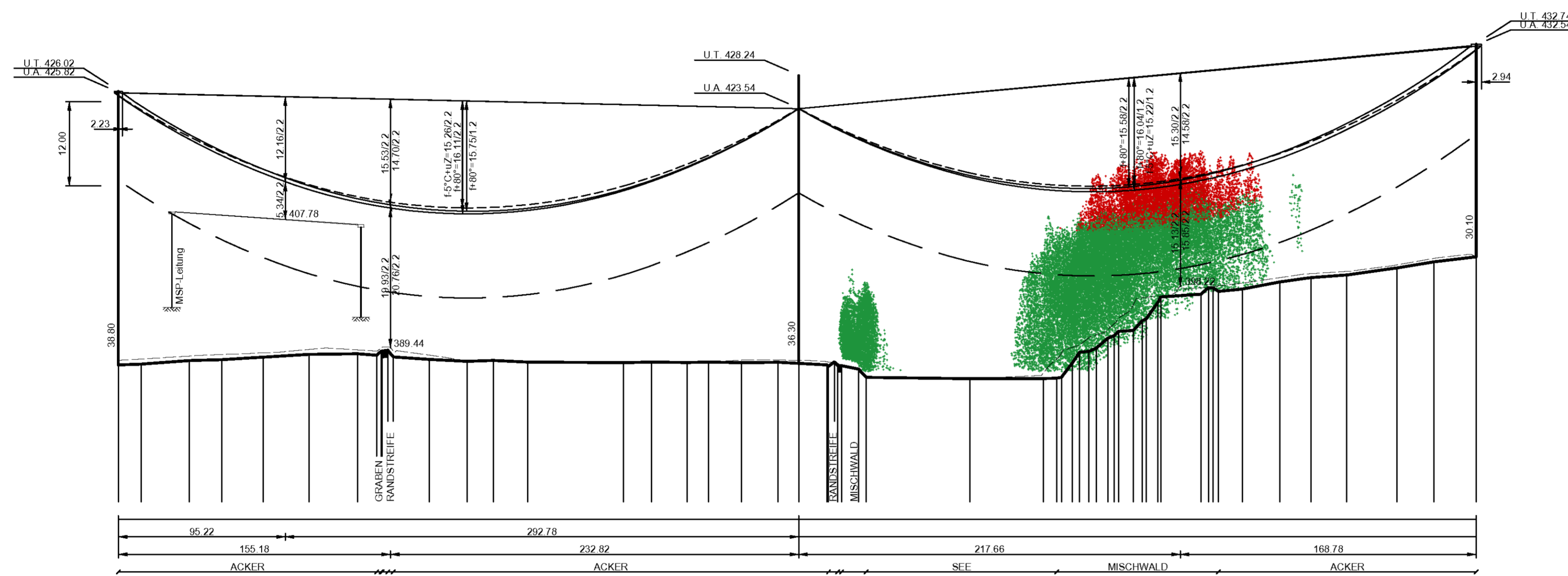
70
WA160-39,00
DA
D-2-D

- 388.00 -

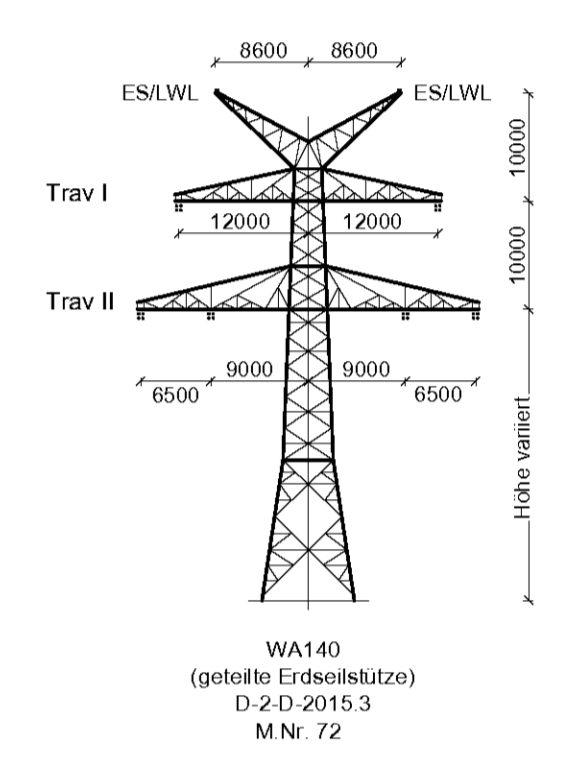
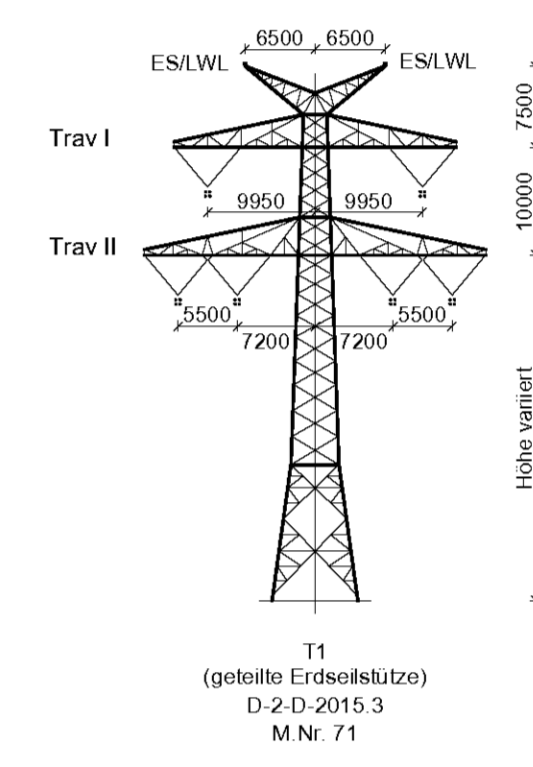
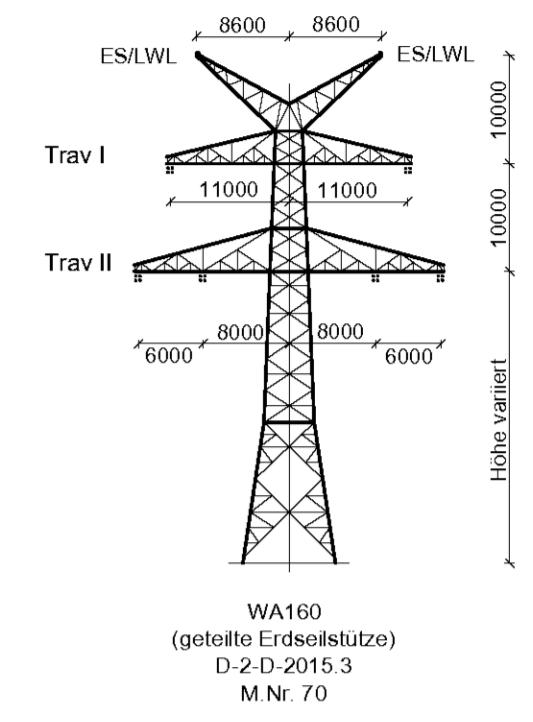
71
T1-41,00
VK
D-2-D

- 386.44 -

72
WA140-30,00
DA
D-2-D



Vegetationspunkte mit Seilabstand < 5.00 m
Vegetationspunkte mit Seilabstand >= 5.00 m



Unterlage 4.2



380/110-kV-Leitung Etzenricht - Schwandorf Ltg. Nr. B161

LÄNGENPROFIL

Mast-Nr. 70 - Mast-Nr. 72

DIN VDE-Bestimmung	: 0210/EN 50341/04.16	EIS 2	WIND 1	TEMP.: 80°C
Gestänge	: D-2-D-2015.3			
Beseilung				
Leiteseil	: 2 x 3 x 4 x 565-AL1/72-ST1A; $\alpha_{se} = 46.0 \text{ N/mm}^2$			
Erdseil	: 1 x 122-AL1/71-ST1A; dhgl. zum Leiteseil bei EDS			
Luftkabel	: 1 x 122-AL3/61-A20SA-13.4; dhgl. zum Leiteseil bei EDS			
Ketten	: DA = 7.00m; VK = 4.70m			
Seitliche Überhöhung	: 15.5 m rechts ----- oder links ----- aufgenommen			
Datum der Profilaufnahme	: 04/2015			

Planfeststellungsunterlage

Aufgestellt Bayreuth,		17.08.2018	
Satzungsgemäß ausgelegen in der Zeit vom ... bis ...			
Zeit und Ort der Auslegung sind vor Auslegung ortsüblich bekannt gemacht worden			
Gemeinde:			
Dienststempel/Unterschrift			
Planfeststellungsbehörde			
Firma	Maßstab	Einheit:	
Omexom	Länge 1:2000	Meter	
Hochspannung GmbH	Höhe 1:500		
Datum		Name	
13.12.2017		Küter	
26.03.2018		Schindler	
Zustand			
Org. Einheit			
Zust.	Änderung	Datum	Name
			Blatt 26 / 44