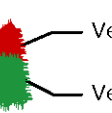
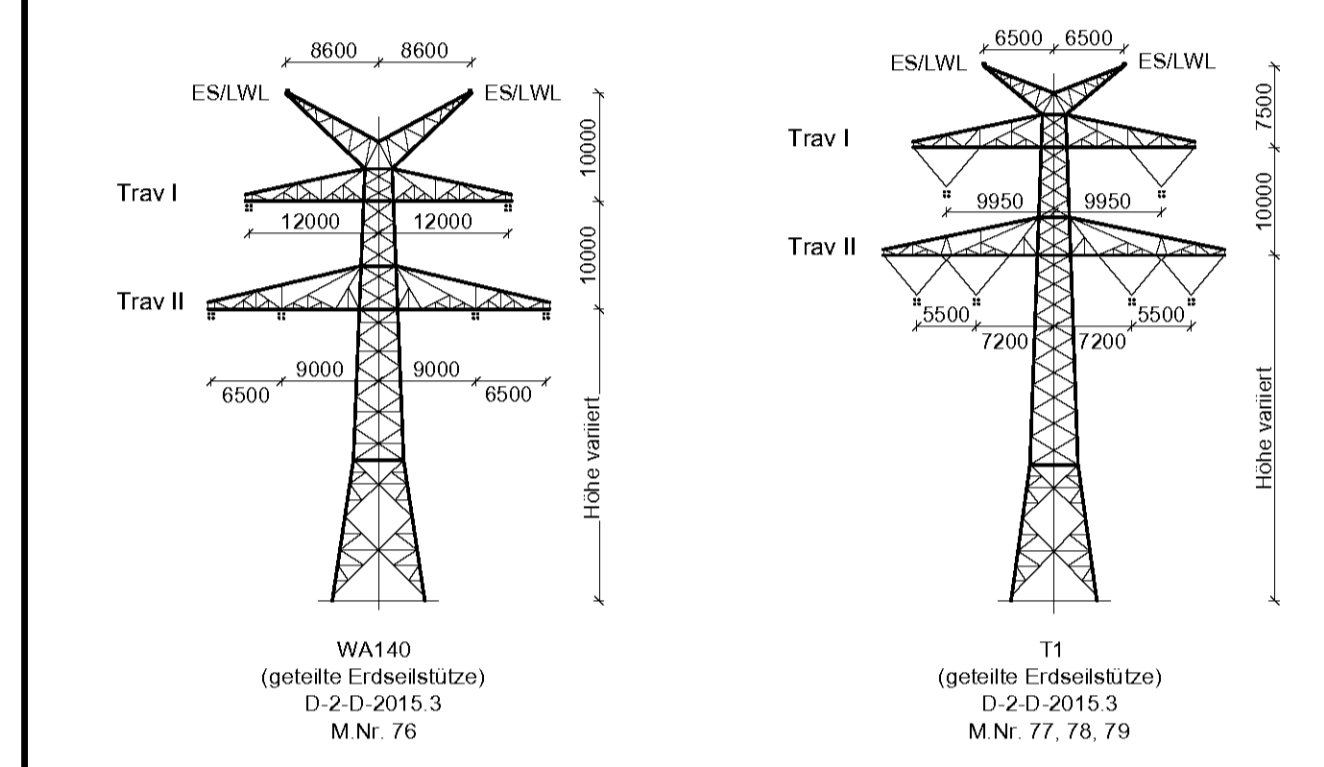
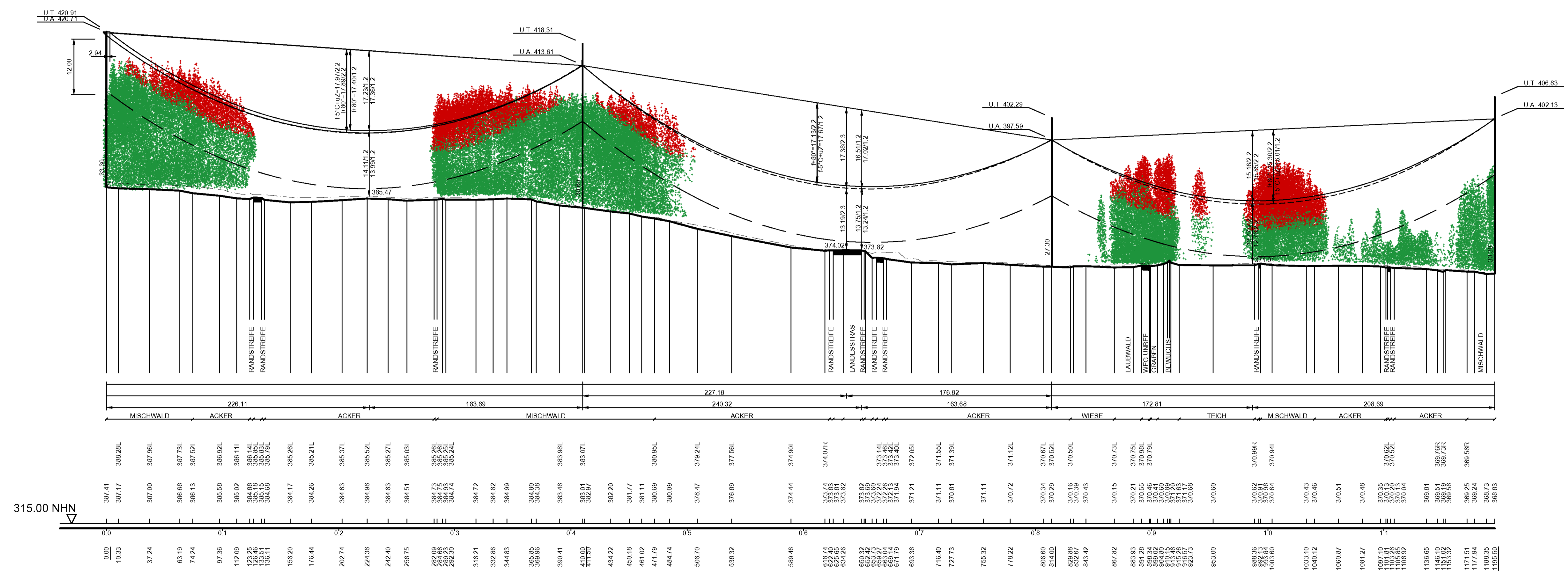

 Vegetationspunkte mit Seilabstand < 5,00 m
 Vegetationspunkte mit Seilabstand >= 5,00 m

76 WA140-33,00 DA D-2-D SF - 410.00 -
 77 T1-35,00 VK D-2-D SF - 404.00 -
 78 T1-32,00 VK D-2-D SF - 381.50 -
 79 T1-38,00 VK D-2-D SF



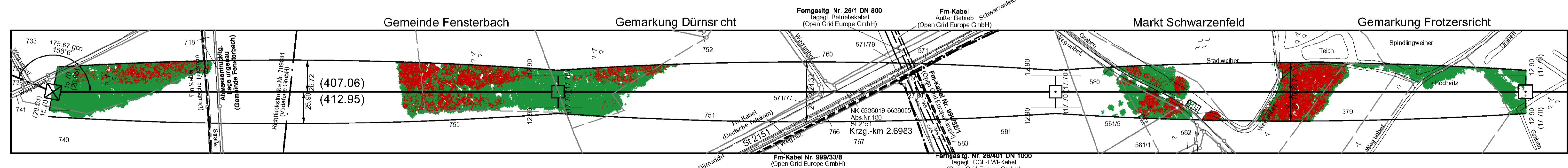
Unterlage 4.2



380/110-kV-Leitung Etzenricht - Schwandorf Ltg. Nr. B161

LÄNGENPROFIL

Mast-Nr. 76 - Mast-Nr. 79

DIN VDE-Bestimmung	: 0210/EN 50341/04.16 EIS 2 WIND 1	TEMP.: 80°C
Gestänge	: D-2-D-2015.3	
Beseilung		
Leiteseil	: 2 x 3 x 4 x 565-AL1/72-ST1A; α _s = 46,0 N/mm ²	
Erdseil	: 1 x 122-AL1/71-ST1A; dhgl. zum Leiteseil bei EDS	
Luftkabel	: 1 x 122-AL3/61-A20SA-13.4; dhgl. zum Leiteseil bei EDS	
Ketten	: DA = 7,00m; VK = 4,70m	
Seitliche Überhöhung	: 15,5 m rechts ----- oder links ----- aufgenommen	
Datum der Profilaufnahme	: 04/2015	



Planfeststellungsunterlage		Satzungsgemäß auslegen in der Zeit	
Aufgestellt	17.08.2018	von _____ bis _____	
Bayreuth, _____		Zeit und Ort der Auslegung sind vor Auslegung ortsüblich bekannt gemacht worden	
<i>i.V. Edelberg i.A. Dorfstraße</i>		Gemeinde: _____	
Firma	Omexom	Maßstab:	Einheit:
Hochspannung GmbH		Länge 1:2000	Meter
		Höhe 1:500	
		Datum	Name
		Boarb. 13.12.2017	Küter
		Gepr. 26.03.2018	Schindler
		Zustand	-
		Org. Einheit	-
			
Zust.	Änderung	Datum	Name
		Blatt	29 / 44