
 Vegetationspunkte mit Seilabstand < 5,00 m
 Vegetationspunkte mit Seilabstand >= 5,00 m

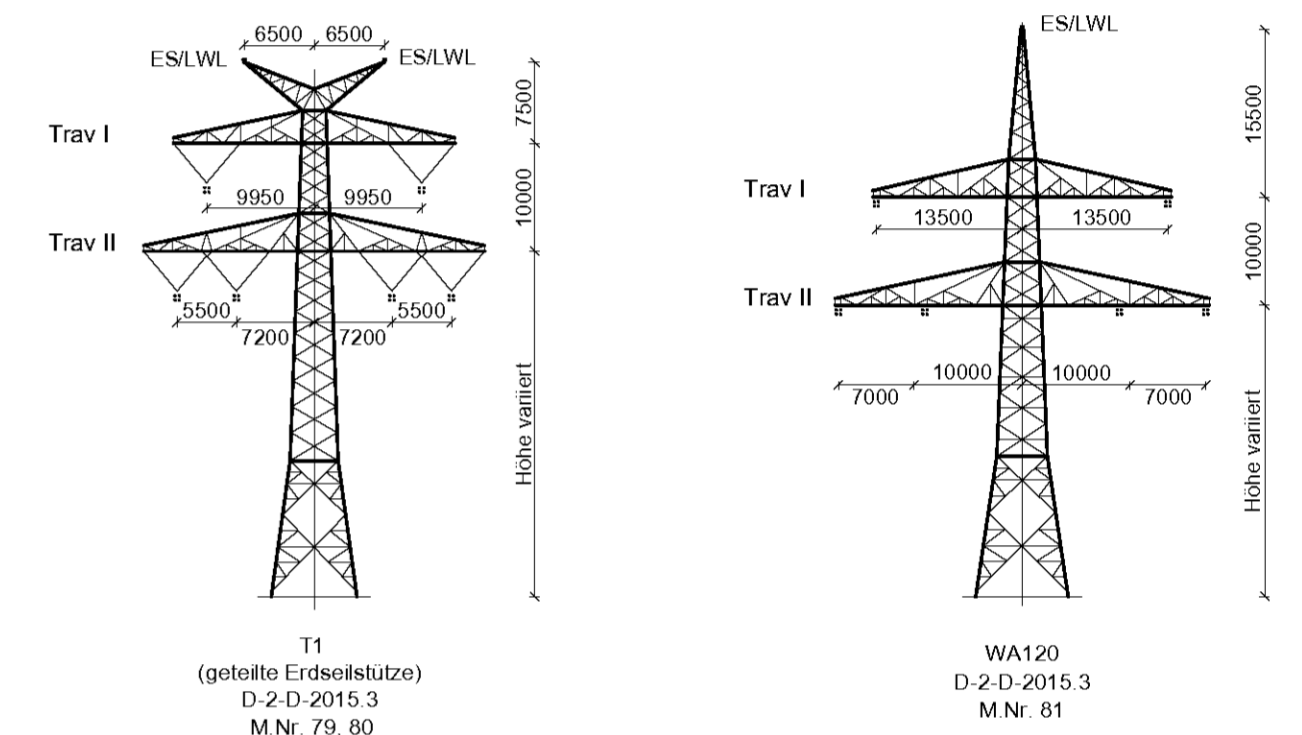
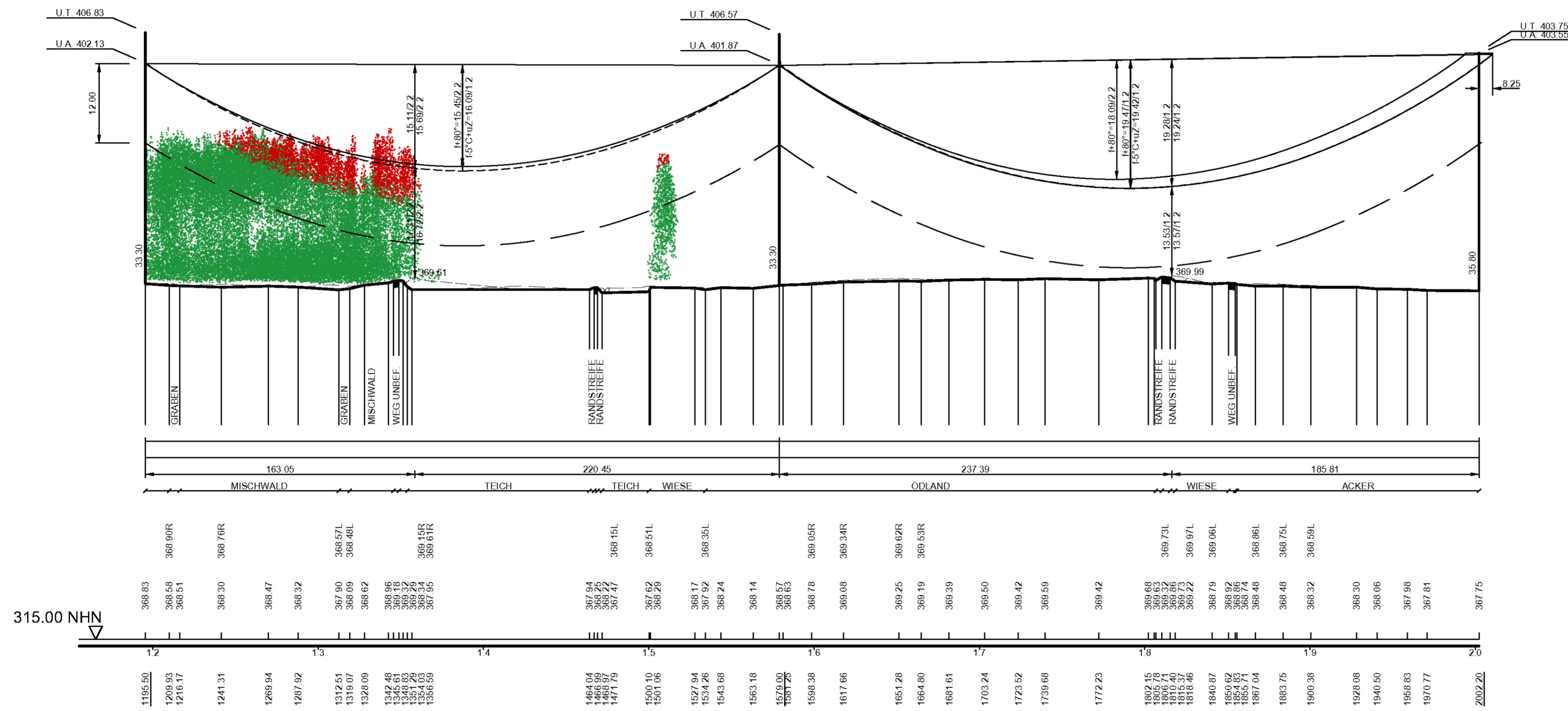
79
T1-38,00
VK
D-2-D

- 383.50 -

80
T1-38,00
VK
D-2-D

- 423.20 -

81
WA120-36,00
DA
D-2-D



Unterlage 4.2

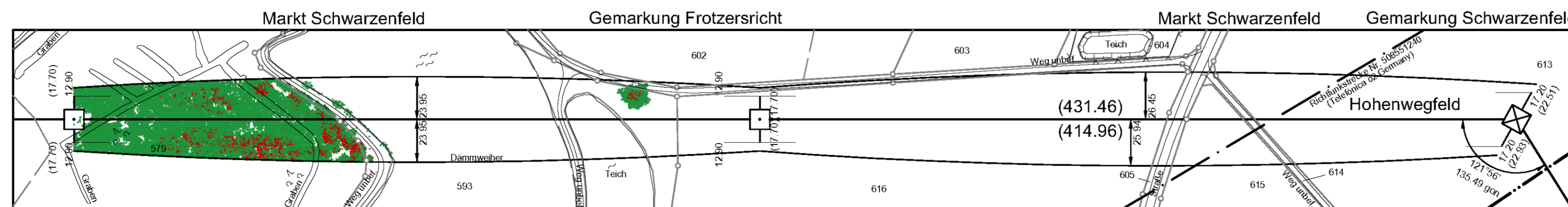


380/110-kV-Leitung
Etzenricht - Schwandorf
 Ltg. Nr. B161

LÄNGENPROFIL

Mast-Nr. 79 - Mast-Nr. 81

| | | | | |
|--------------------------|---|-------|--------|-------------|
| DIN VDE-Bestimmung | : 0210/EN 50341/04.16 | EIS 2 | WIND 1 | TEMP.: 80°C |
| Gestänge | : D-2-D-2015.3 | | | |
| Beseilung | | | | |
| Leiteseil | : 2 x 3 x 4 x 565-AL1/72-ST1A; α_{L} = 46,0 N/mm ² | | | |
| Erdseil | : 1 x 122-AL1/71-ST1A; dhgl. zum Leiteseil bei EDS | | | |
| Luftkabel | : 1 x 122-AL3/61-A20SA-13,4; dhgl. zum Leiteseil bei EDS | | | |
| Ketten | : DA = 7,00m; VK = 4,70m | | | |
| Seitliche Überhöhung | : 15,5 m rechts ----- oder links ----- aufgenommen | | | |
| Datum der Profilaufnahme | : 04/2015 | | | |



Planfeststellungsunterlage

| | | | |
|--|----------|--|---------------|
| Aufgestellt Bayreuth, 17.08.2018 | | Satzungsgemäß ausgelegen in der Zeit vom ... bis ... | |
| Zeit und Ort der Auslegung sind vor Auslegung ortsüblich bekannt gemacht worden. | | Gemeinde: ... | |
| Firma Omexom Hochspannung GmbH | | Maßstab Länge 1:2000 Höhe 1:500 | Einheit Meter |
| Datum Name | | Dienstsiegel/Unterschrift | |
| Bearb. 13.12.2017 Küter | | Planfeststellungsbehörde | |
| Gepr. 26.03.2018 Schindler | | | |
| Zustand - | | | |
| Org. Einheit - | | | |
| | | | |
| Zust. | Änderung | Datum | Name |
| | | | Blatt 30 / 44 |