

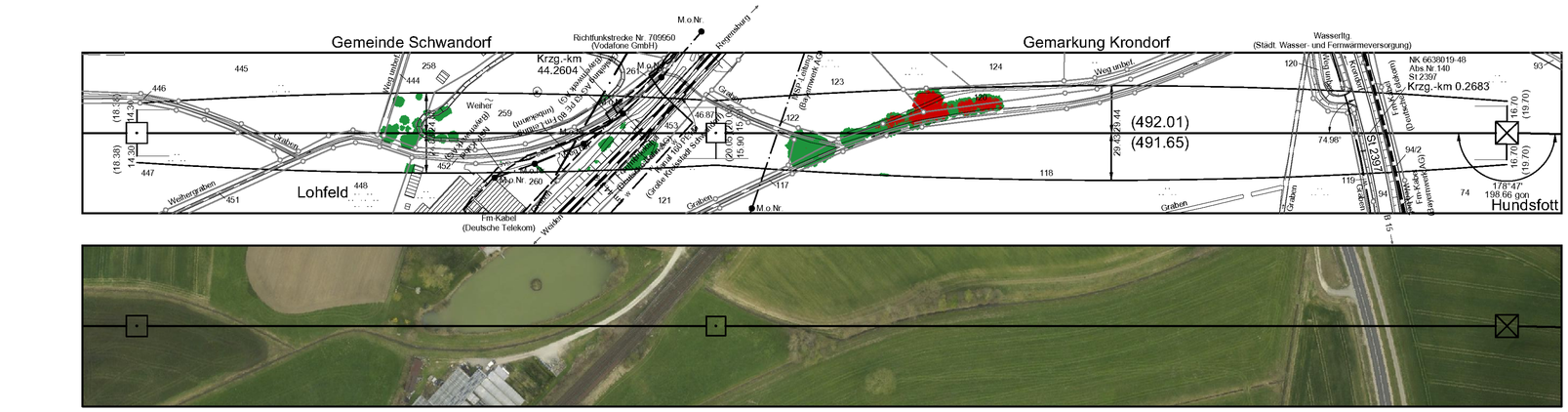

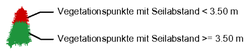

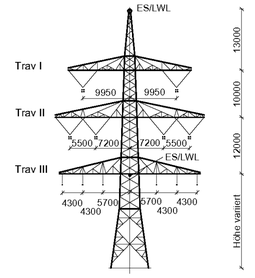

T1
DA-4-DE-2015.3
M.Nr. 94

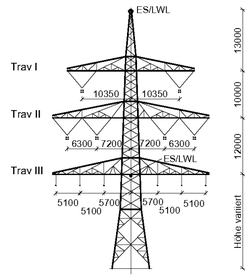

T2
DA-4-DE-2015.3
M.Nr. 95

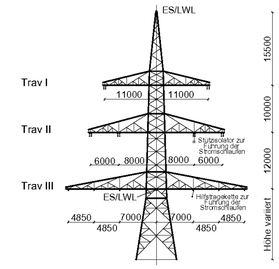

WA160WAZ
110-kV WE140
DA-4-DE-2015.3
M.Nr. 96

Unterlage 4.2

TENNET Taking power further

380/110-kV-Leitung Etzenricht - Schwandorf

Ltg. Nr. B161

LÄNGENPROFIL

Mast-Nr. 94 - Mast-Nr. 96

DIN VDE-Bestimmung	:	0210/EN 50341/04.16 EIS 2 WIND 1 TEMP.: 80°C
Gestänge	:	DA-4-DE-2015.3
Beseilung Leiterseil	:	2 x 3 x 4 x 565-AL1/72-ST1A; σ_0 = 46.0 N/mm² (380-kV)
	:	2 x 3 x 1 x 565-AL1/72-ST1A; σ_0 = 46.0 N/mm² (110-kV)
Erdseil	:	
Luftkabel	:	1 x 122-AL3/61-A20SA-13,4; dhgl. zum Leiterseil bei EDS
	:	1 x 261-AL3/25-A20SA-26,0; dhgl. zum Leiterseil bei EDS (BAG)
Ketten	:	DA = 7.00m, VK = 4.70m (380-kV); DA = 3.50m, DH = 2.40m (110-kV)
Seitliche Überhöhung	:	17.0 m rechts ——— oder links —·—·— aufgenommen
Datum der Profilaufnahme	:	04/2015

Planfeststellungsunterlage

Aufgestellt
Bayreuth, 17.08.2018

i.V. [signature] i.A. [signature]

Satzungsgemäß ausgelegen in der Zeit
vom .....
bis .....

Zeit und Ort der Auslegung sind vor Auslegung ortsüblich bekannt gemacht worden

Gemeinde: .....

Dienstsiegel/Unterschrift .....

Planfeststellungsbehörde

Firma	Maßstab:	Einheit:
Omexom Hochspannung GmbH	Länge 1:2000 Höhe 1:500	Meter

	Datum	Name
Bearb.	13.12.2017	Küter
Gepr.	26.03.2018	Schindler
Zustand		-
Org.-Einheit		-

TENNET Taking power further

Zust.	Änderung	Datum	Name

Blatt: 37 / 44

Quelle: Geobasisdaten © Bayrische Vermessungsverwaltung