

97
WA160WAZ-30,00
DA-110kV
DA-4-DE
HWF 1,00 / 110kV WE140

- 297.00 -

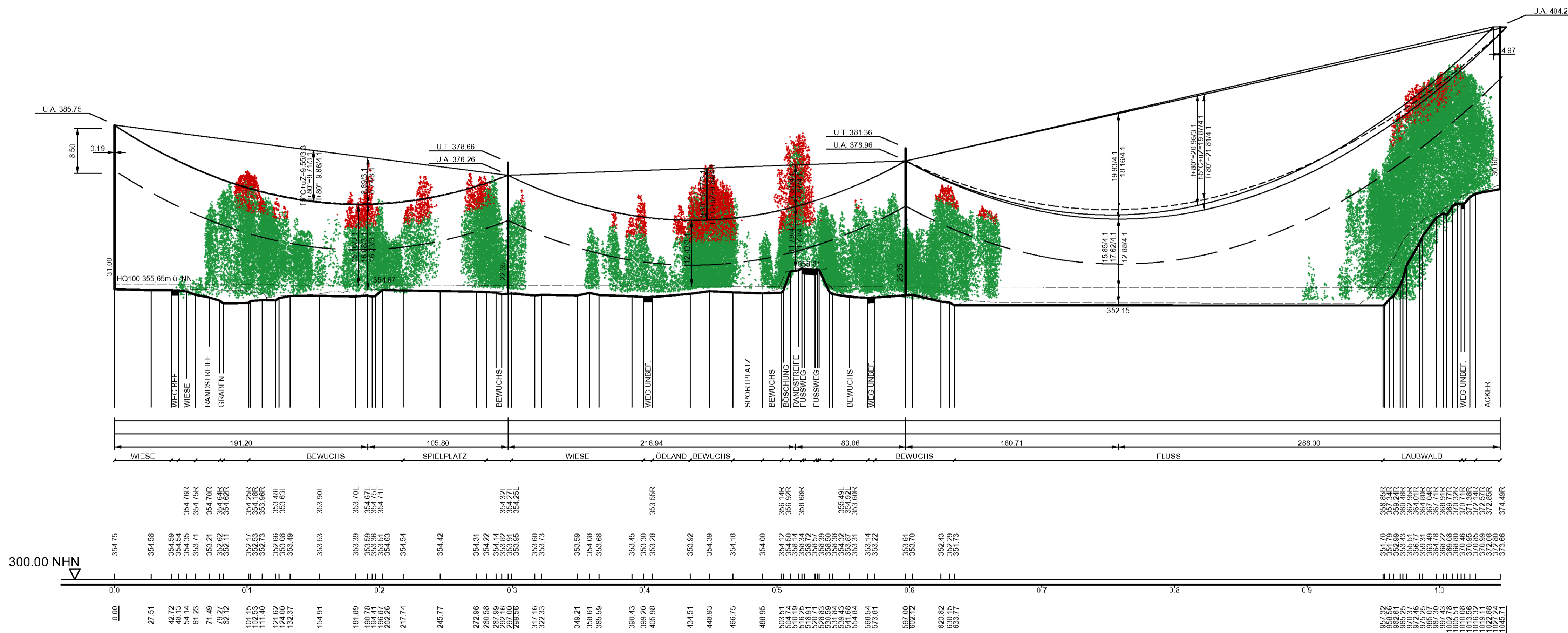
98
T1-23,00
DH-110kV
DA-4-DE
HWF 1,75

- 300.00 -

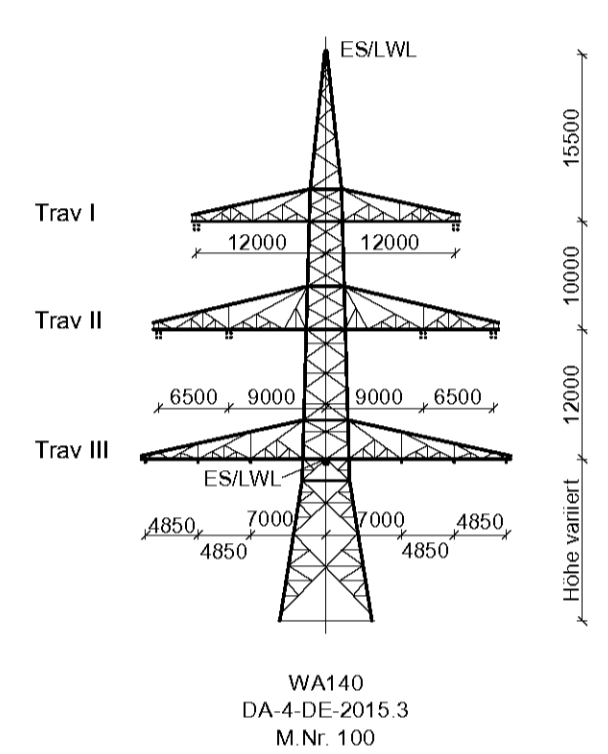
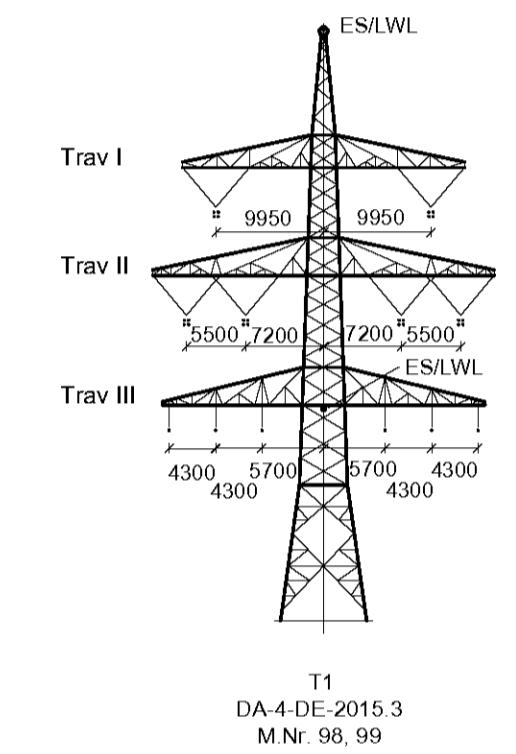
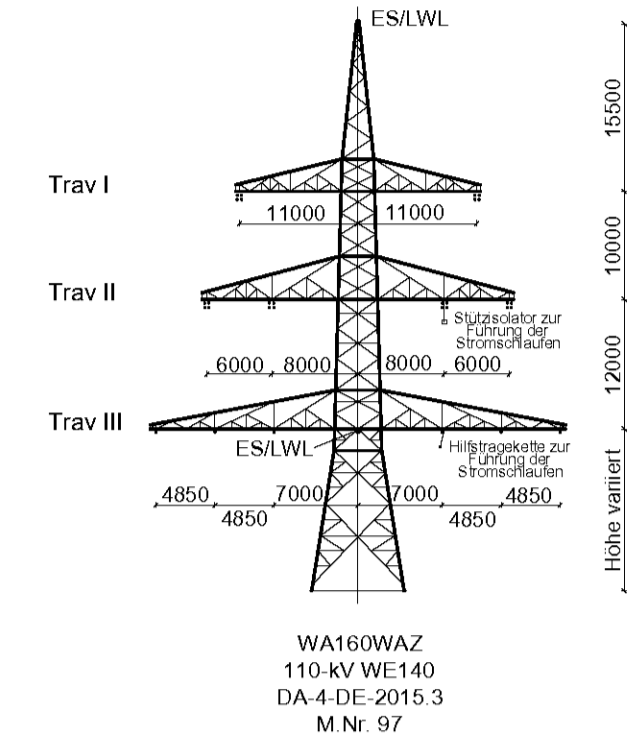
99
T1-26,00
DH-110kV
DA-4-DE
HWF 1,75

- 448.71 -

100
WA140-30,00
DA-110kV
DA-4-DE
ST



Vegetationspunkte mit Seilabstand < 3.50 m
Vegetationspunkte mit Seilabstand >= 3.50 m



Unterlage 4.2



380/110-kV-Leitung Etzenricht - Schwandorf Ltg. Nr. B161

LÄNGENPROFIL

Mast-Nr. 97 - Mast-Nr. 100

DIN VDE-Bestimmung	: 0210/EN 50341/04.16 EIS 2 WIND 1	TEMP.: 80°C
Gestänge	: DA-4-DE-2015.3	
Beseilung	: 2 x 3 x 4 x 565-AL 1/2-ST1A; $\alpha_1 = 46.0 \text{ N/mm}^2$ (380-kV)	
Leitersseil	: 2 x 3 x 1 x 565-AL 1/2-ST1A; $\alpha_1 = 46.0 \text{ N/mm}^2$ (110-kV)	
Erdsseil	: 1 x 122-AL3/61-A20SA-13.4; dghl. zum Leitersseil bei EDS	
Luftkabel	: 1 x 261-AL3/25-A20SA-26.0; dghl. zum Leitersseil bei EDS (BAG)	
Ketten	: DA = 7.00m, VK = 4.70m (380-kV); DA = 3.50m, DH = 2.40m (110-kV)	
Seitliche Überhöhung	: 17.0 m rechts ----- oder links ----- aufgenommen	
Datum der Profilaufnahme	: 04/2015	

Planfeststellungsunterlage

Aufgestellt Bayreuth,	17.08.2018	Satzungsgemäß ausgearbeitet in der Zeit von _____ bis _____ Zeit und Ort der Auslegung sind vor Auslegung öffentlich bekannt gemacht worden Gemeinde: _____
Firma Omexom Hochspannung GmbH	Maßstab: Länge 1:2000 Höhe 1:500	Einheit: Meter Dienstesiegel/Unterschrift Planfeststellungsbehörde
Datum Name		
Boarb.	13.12.2017	Küter
Gepr.	26.03.2018	Schindler
Zust.		
Änderung		
Datum		
Name		
Blatt	39 / 44	