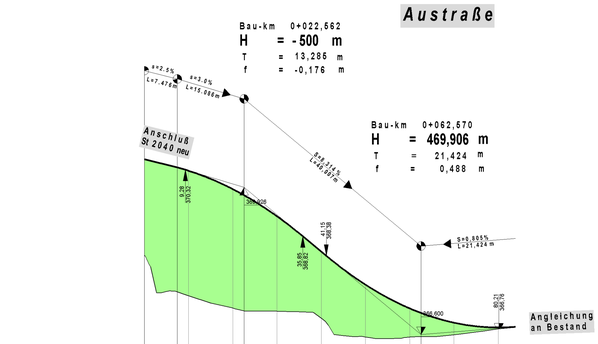

364 ,00 m ü. NN

Gradientenhöhen	370,566	370,379	370,303	369,888	369,750	369,274	368,477	367,729	367,192	367,089	366,868	366,757
Geländehöhen	368,39	367,48	367,20	367,13	366,97	366,55	366,54	366,59	366,73
Station	0,000	7,476	10,000	20,000	22,562	30,000	40,000	50,000	60,000	62,570	70,000	80,000

Bau-km 0+000 0+050

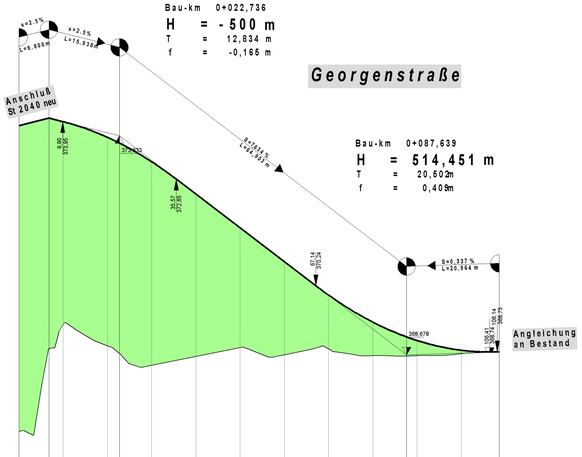

364 ,00 m ü. NN

Gradientenhöhen	373,861	374,031	373,951	373,599	373,468	373,047	372,315	371,551	370,788	370,033	369,422	369,087	369,066	368,784	368,749
Geländehöhen	366,95	369,36	368,88	368,44	368,64	368,85	368,68	368,82	368,66	368,66	368,71
Station	0,000	6,800	10,000	20,000	22,736	30,000	40,000	50,000	60,000	70,000	80,000	87,639	90,000	100,000	108,603

Bau-km 0+000 0+050 0+100

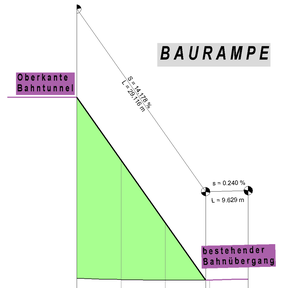

367 ,00 m ü. NN

Gradientenhöhen	373,350	371,932	370,514	369,222	369,224	369,245
Geländehöhen	369,26	369,23	369,22	369,22	
Station	0,000	10,000	20,000	29,116	30,000	38,745

Bau-km 0+000

Datei: 10_zu_V7_Höhenpläne_Austr_Georgenstr_Baurampe.pdf

Freistaat Bayern
Staatliches Bauamt Amberg-Sulzbach
Archimedstraße 1, 92224 Amberg, Tel. 09621/307-0, Fax 09621/307-188, E-Mail: poststelle@sba-sua.bayern.de

Unterlage		7
Blatt Nr.		1
Datum		Zeichen
bearbeitet	März 2012	Steininger
gezeichnet	März 2012	Stei/Pechtl
geprüft	März 2012	Noll

St 2040 - Amberg - Nabburg - Neunburg v. W.

Beseitigung des Bahnüberganges in Nabburg

Abschnitt 540 Station 1,345 - Abschnitt 600 Station 0,043

Höhenplan

Austr.-Georgenstr. und Baurampe

Maßstab 1 : 500 / 50

Aufgestellt:
Amberg, den April 2012
Staatliches Bauamt

Wasmuth, Ltd. Baudirektor

Variante V7

Projekt: 2040_Nabb_PF Datei: Höhenpläne_Austr_Georgenstr_und_Baurampe

Geobasisdaten: © Bayerische Vermessungsverwaltung (Darstellung der Flurkarte als Eigentumsnachweis nicht geeignet)