

Landkreis Schwandorf

Gemeinde Gleiritsch
Gemarkung Gleiritsch

Ausführung und Gestaltung der Seitenentnahme
gemäß
landschaftspflegerischer Begleitplanung


Seitenentnahme


Böschungshöhe 1,15

Anfahrtsbreite 3/200m

Anfahrtsbreite 3/200m

B22 nach Oberviechtach



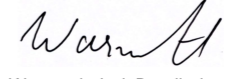
Staatliches Bauamt Amberg-Sulzbach Archivstraße 1 92224 Amberg Tel.: 09621/307-0, Fax: 09621/307-188, E-Mail: poststelle@stbaas.bayern.de		bearbeitet:	Dez. 2018	Ripper
		gezeichnet:	Dez. 2018	Dechand
		geprüft:	Dez. 2018	Viehmann
		PSP Nr.:		
Projekt:		822_2156_Teunz		

Nr.	Art der Änderung	Datum	Zeichen

FESTSTELLUNGSENTWURF

Straßenbauverwaltung Freistaat Bayern Staatliches Bauamt Amberg-Sulzbach <small>Straße / Abschn.-Nr. / Station: B 22 / 2180 / 6,085 - B 22 / 2260 / 0,080</small> PROJIS-Nr.:	Unterlage / Blatt-Nr.: 16.1 Lageplan Seitenentnahme Maßstab: 1 : 1 000
---	--

B 22 "Weiden i. d. Opf. - B 20 (Cham)"
 Umbau d. Kreuzung mit der St 2156 u. SAD 42 bei Teunz
 B 22 Bau-km 0+230 bis 0+458 / St 2156 Bau-km 0+180 bis 0+647

aufgestellt: Staatliches Bauamt Amberg-Sulzbach  Wasmuth, Ltd. Baudirektor Amberg, den 17.05.2019	