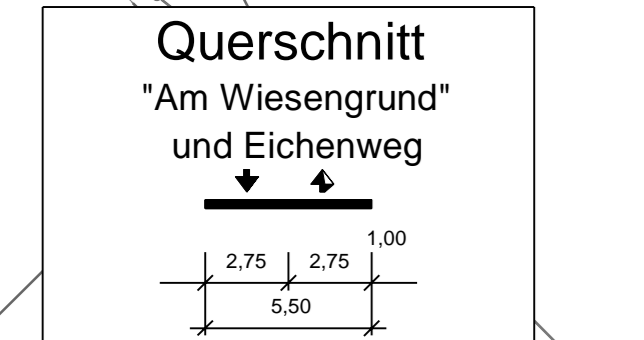
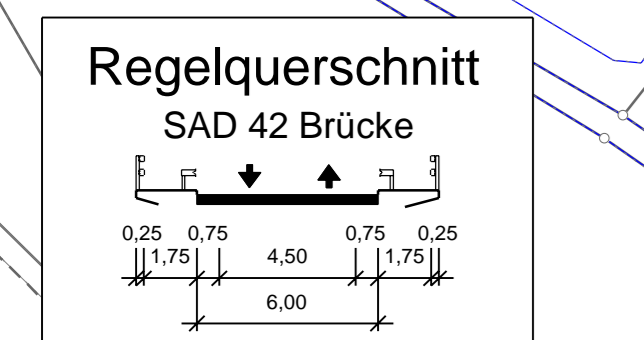
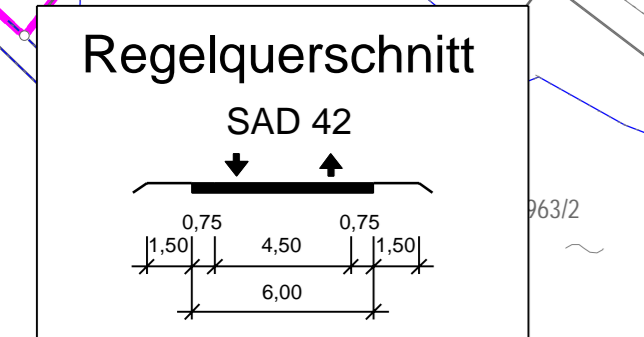
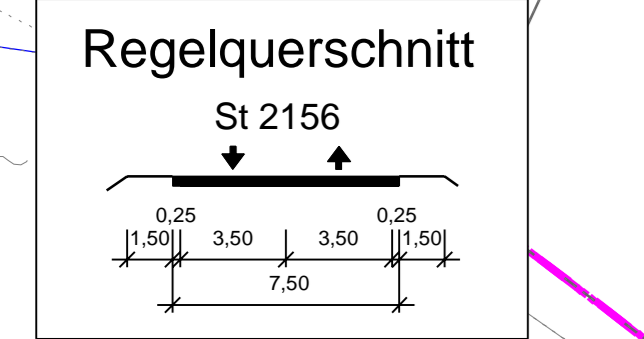


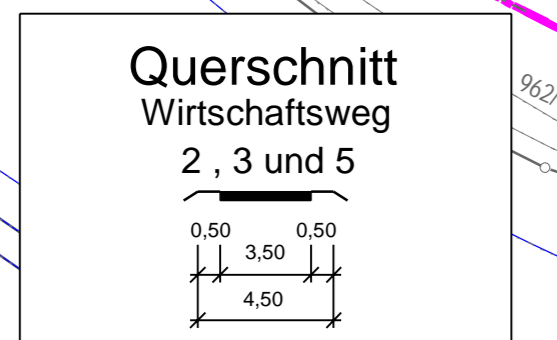
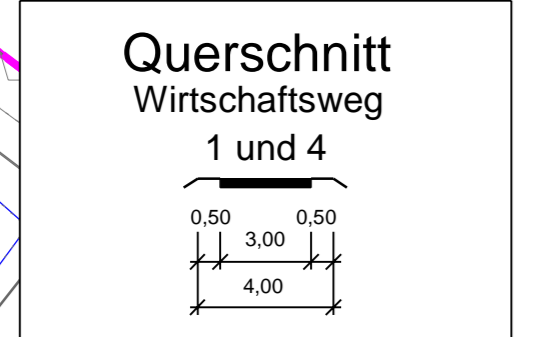
Landkreis Schwandorf  
Gemeinde Teunz  
Gemarkung Teunz

Landkreis Schwandorf  
Gemeinde Niedermurach  
Gemarkung Rottendorf in Niedermurach



**Bauwerk 1-01**  
Brücke SAD 42 über die B22

Bau-km 0+143,145  
KtW = 112,187 gon LW = 21,543 m  
KH = 1,00 m LH > 4,70 m  
StW = 22,543 m BzG = 10,10 m



**Bauwerk 1-02**  
Brücke SAD 42 über den Cederbach

Bau-km 0+178,1653  
KtW = 83,45 gon LW = 4,00 m  
StW = 4,60 m  
LH > 2,30 m (Bachsohle)  
Länge = ca. 38,10 m (Bachsohle)

**Bauwerk 1-03**  
Brücke St2156 über den Cederbach

Bau-km 0+612,9072  
KtW = 126,045 gon LW = 4,00 m  
StW = 4,60 m  
LH > 2,30 m (Bachsohle)  
Länge = ca. 25,90 m (Bachsohle)

**Bauwerk 1-04**  
Brücke B22 über den Cederbach

Bau-km 0+341,890  
KtW = 93,031 gon LW = 4,00 m  
StW = 4,50 m  
LH > 2,15 m (Bachsohle)  
Länge = ca. 20,70 m (Scheitel)

Zeichenerklärung	
<b>Planung</b>	<ul style="list-style-type: none"> <li>Enschneidböschung / Abtrag</li> <li>Mulde mit Fließrichtung</li> <li>Fahrbahn mit Achse</li> <li>Basket</li> <li>Dammböschung / Aufrag</li> <li>Erwässerungsgraben mit Fließrichtung</li> <li>Stralenebenflächen</li> <li>Wirtschaftsweg, bit. bef.</li> <li>Wirtschaftsweg, unbef.</li> <li>Radweg</li> </ul>
<b>Immissionsschutz</b>	<ul style="list-style-type: none"> <li>Objekt Nr. ohne / mit Grenzwertüberschreitung</li> <li>Gebäuden mit Grenzwertüberschreitung</li> <li>Außenbereich ohne / mit Grenzwertüberschreitung (B in Balkon)</li> <li>Lärmschutzwand</li> <li>Lärmschutzwall</li> </ul>
<b>Regelungsverzeichnis</b>	<ul style="list-style-type: none"> <li>Nr. im Regelungsverzeichnis</li> </ul>
<b>Sonstiges</b>	<ul style="list-style-type: none"> <li>freizuhaltendes Sichtfeld</li> <li>Rückbaufäche / Abbruch</li> <li>Leiteinrichtung für Amphibien und Kleintiere</li> <li>Baufeldgrenze</li> </ul>
<b>Versorgungseinrichtungen</b>	<ul style="list-style-type: none"> <li>Trinkwasserleitung</li> <li>E-Freileitung</li> <li>E-Kabel</li> <li>Fernmeldeleitung</li> <li>Schmutzwasserleitung</li> </ul>
<b>Entwässerung</b>	<ul style="list-style-type: none"> <li>Rohrdurchlass DN 300 mit Fließrichtung</li> <li>Straßenablauf</li> <li>Kontrollschacht</li> </ul>
<b>Schutzgebiete</b>	<ul style="list-style-type: none"> <li>FFH-Gebiet</li> <li>geschütztes Biotop</li> <li>Überschwemmungsgebiet</li> <li>Wasserschutzzone III</li> <li>Wohngebiet</li> <li>Mischgebiet</li> <li>Gewerbegebiet</li> <li>Gemeinbedarf</li> </ul>

Staatliches Bauamt Amberg-Sulzbach	bearbeitet: Dez. 2018	Ripper	
Archivstraße 1 92224 Amberg	gezeichnet: Dez. 2018	Diechard	
Tel.: 0921/307-0, Fax: 0921/307-186, E-Mail: poststelle@stbaa.bayern.de	geprüft: Dez. 2018	Viehmann	
	PSP Nr.:		
	Projekt: 822_Teunz		
Nr.	Art der Änderung	Datum	Zeichen

**FESTSTELLUNGSENTWURF**

Straßenbauverwaltung Freistaat Bayern  
Staatliches Bauamt Amberg-Sulzbach  
Straße / Abschn.-Nr. / Station: B 22 / 2190 / 6,085 - B 22 / 2260 / 0,080  
PROJUIS-Nr.: Maßstab: 1:1000

Unterlage / Blatt-Nr.: Lageplan

B 22 "Weiden i. d. Opf. - B 30 (Cham)"  
Umbau d. Kreuzung mit der St 2156 u. SAD 42 bei Teunz  
B 22 Bau-km 0+230 bis 0+458 u. St 2156 Bau-km 0+180 bis 0+647

aufgestellt: Staatliches Bauamt Amberg-Sulzbach  
Wasmann  
Amberg, den 17.05.2019

Ersetzt durch Unterlage Nr. 100-11.2020