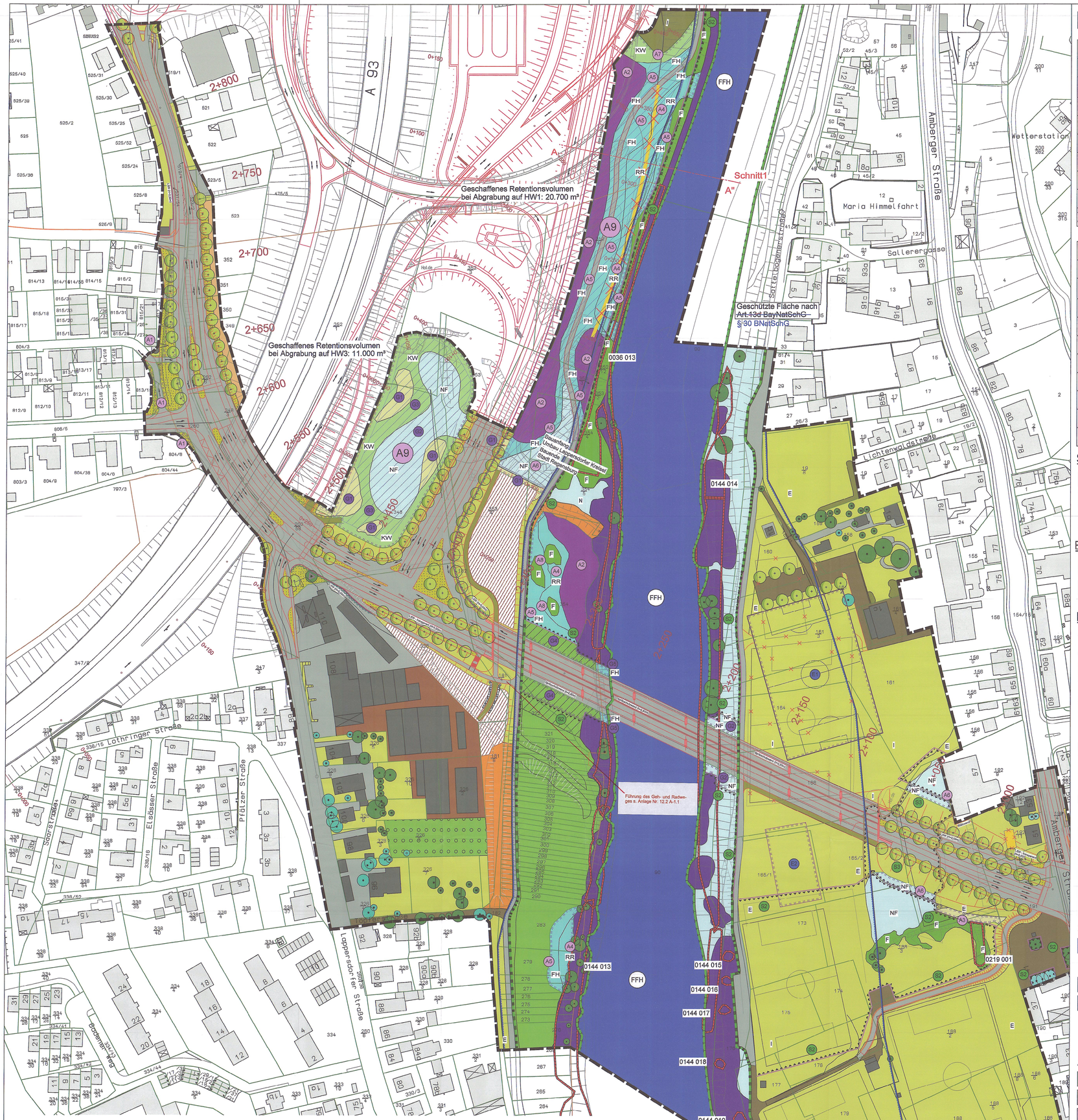





# Legende

| Nr. | Ausgleichsmaßnahmen (A1 – A9) |
|---|---|
| A1 | Entsiegelung versiegelter Flächen |
| A2 | Neuanlagen von Auwald/Bruchwald |
| A3 | Anpflanzung von Hecken und Feldgehölzen |
| A4 | Neuanlagen/Initialpflanzungen Röhrichte |
| A5 | Entwicklung feuchter und nasser Hochstaudenfluren |
| A6 | Entwicklung nährstoffreicher Feuchtwiesen |
| A7 | Neuansaat Kräuterwiesen |
| A8 | Neupflanzungen Gebüsche feuchter Standorte |
| A9 | Abgrabung zum Ausgleich des Retentionsraumverlustes |

| Nr. | Gestaltungsmaßnahmen (G1 – G10) |
|---|---|
| G1 | Anpflanzung von Hecken und Feldgehölzen |
| G2 | Entwicklung nährstoffreicher Feuchtwiesen |
| G3 | Neuansaat Kräuterwiesen |
| G4 | Entwicklung von Wiesenbrachen/ruderalen Wiesen |
| G5 | Entwicklung feuchter und nasser Hochstaudenfluren |
| G6 | Herstellung gärtnerisch gepflegter Anlage (Begrünung auf Einhausungsbauwerk) |
| G7 | Neuansaat von Extensivrasen |
| G8 | Neuanlage verkehrsbegleitender Grünflächen als artenreiche Ansaat auf abgemagerten Standorten |
| G9 | Baumpflanzung entlang von Geh- /Radwegen und Fahrbahnen ( Pflanzgröße Stammumfang 20-25 cm ) |
| G10 | Wandbegrünungen mit Rankgehölzen |

## Schutzmaßnahmen

- Baumschutz
- Schutzzaun
- Abtrag und Sicherung rhizomhaltiger Oberboden

## Ersatzmaßnahmen

- Ersatzstandort Rasenspielfeld
- Ersatzstandort Trainingsfeld

## Erhalt und Maßnahmen

vorhand. geplant

### Gebüsche, Hecken, Säume

- Hecken-/Gebüschpflanzung, heim., standortg. naturnah
- Hecken-/Gebüschpflanzung, standortfremd, Ziergehölz
- A8 Gebüsch, Feldgehölz, feucht-nass, basenreich,naturnah
- A3 Hecken-/Gebüschpflanzung, heim., neu

### Erwerbsgartenbau, Sonderkulturen, Streuobst

- Erwerbsgartenbau/Sonderkultur
- Streuobstwiese, extensiv bewirtschaftet

### Bäume, Baumgruppen

- Geplante Bäume
- Einzelbaum, nicht heimisch, nicht standortgerecht
- Einzelbaum, nicht heimisch, nicht standortgerecht, neu
- Einzelbaum, einheimisch, standortgerecht
- Einzelbaum, einheimisch, neu
- Einzelbaum, Obstbaum

### Gewässer, Ufergehölze, Röhrichte

- Ufergehölzsaum heimisch, standortgerecht, linear
- A2 Neuanlage von Auwald/Bruchwald
- seggen- und binsenreiche Nasswiese/Sumpf
- naturnaher Fluss, Flussabschnitt
- A5 feuchte und nasse Hochstaudenflur
- A4 sonstiges Röhricht (Rohrkolben, Rohrglanzgras)

### Acker, Grünland

- extensiv genutzte Frischwiese, gering bis mäßig artenreich
- Acker, intensiv genutzt
- A6 nährstoffreiche Feuchtwiese

### Ruderalfluren, Brachen

- Feldrain, Wiesenrain, linear
- Wiesenbrache, ruderale Wiese

### Versiegelte Flächen, kahle Flächen

- sehr stark oder völlig versiegelte Flächen
- Dachfläche, nicht begrünt
- Schotter-, Kies-, Sandfläche, Fläche mit seitl. Versickerung
- bewachsener Feldweg

vorhand. geplant

### Gärten,Straßengrün

- Straßenbegleitgrün, artenarm, intensiv gepflegt
- Straßenbegleitgrün, artenreich, extensiv gepflegt
- gärtner. gepfl. Anlage, arten- und strukturarmer Hausgarten
- A7 naturnahe Grünlandeinsaat, Kräuterwiese
- Extensivrasen, Langgraswiesen, Wiesen im bes. Bereich
- intensiv genutzter/gepflegter Rasen
- Wandbegrünung mit Rankgehölzen

## Sonstige Darstellungen

- Untersuchungsbereich
- Flurstücksgrenzen
- vorhandene Straßen- und Böschungskanten
- Gemarkungsgrenze
- Biotop der amtlichen Biotopkartierung (nachr. Übern.)
- Flora-Fauna-Habitat Gebiet, vorläufiger Grenzverlauf (nachrichtliche Übernahme)
- Geschützte flächen nach ~~Art.13d BayNatSchG~~ § 30 BNatSchG
- Hochwasserabflussbereich (nachrichtl. Übernahme)
- geplanter Straßenverlauf
- geplante Einzelbauwerke
- geplante Lärmschutzwand
- Gabionenwand
- A9 Retentionsausgleich, Abgrabung
- geplante Abbruchmaßnahmen

0 10 20 30 40 50 60 70 80 90 100m

STADT REGENSBURG

Festgestellt nach § 17 FStrG gemäß Beschluss vom 31.01.2014 31/32.2-4354.2.816 - 11
Regensburg, den 31.01.2014
Regierung der Oberpfalz
Meitinger
Baudirektor

| | | |
|---|---|---|
| PROJEKT: Planfeststellung Ausbau der Nordgaustrasse und Neubau der Sallerner Regenbrücke | | PROJECTNUMMER 2.220.012 |
| | | PLANNUMMER 12.2 A-1 |
| ZEICHNUNG: Landschaftspflegerischer Begleitplan | | MASSTAB 1:1000 |
| | | DATUM 15.10.2008 |
| LEISTUNGSPHASE: Lageplan landschaftspflegerischer Maßnahmen, Anlage 12.2 A-1 | | BEARBEITET M. Lehmann |
| | | GEZEICHNET Sdipolov |
| ÄNDERUNGEN: DATUM 15.11.2013 | NAME | INHALT: Änderungen Aufgrund von Änderungen der Naturschutzgesetze |

LAGEPLAN

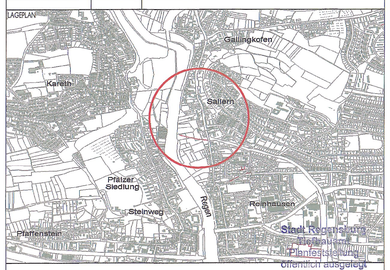


Stadt Regensburg
Bauamt
Planfeststellung
Öffentlich ausgelegt
von: 03. März 2014
bis: 17. März 2014

| | | | |
|---|---|---|---|
| BAUHERR | STADT REGENSBURG<br>D.-Martin-Luther-Straße 1<br>93047 REGENSBURG | 15.10.2008<br>DATUM | UNTERSCHRIFT |
| PLANUNG | GARTENAMT<br>Weinweg 8<br>93049 REGENSBURG | 15.10.2008<br>DATUM | UNTERSCHRIFT |

343

VISBURG DA