




**SPA-Beeinträchtigungsplan für das SPA-Gebiet DE DE 7040-471
"Donau zwischen Regensburg und Straubing"
Übersichtslageplan**

- Bestand**
- Sonstige wichtige gebietsbezogene Informationen**
-  Natura 2000-Gebiet (Vogelschutzgebiet § 32 BNatSchG)
 -  Abgrenzung des Natura 2000-Gebiets DE 7040-471 "Donau zwischen Regensburg und Straubing" (Vogelschutzgebiet § 32 BNatSchG)
 -  Natura 2000-Gebiet (FFH-Gebiet § 32 BNatSchG)

Hintergrund: Topografische Karte M 25.000
Landesamt für Digitalisierung, Breitband und Vermessung, Geobasisdaten, www.lidv.bayern.de

 Dr. Schober Gesellschaft für Landschaftsplanung mbH Kammerhof 6 · 85354 Freising · Germany Tel.: +49 (0) 8161 3001 · Fax: +49 (0) 8161 944 33 zentrale@schober-larc.de · www.schober-larc.de	bearbeitet:	November 2023	BM
	gezeichnet:	November 2023	LH / BK
	geprüft:	November 2023	SSCH
Projekt:		19031	


Staatliches Bauamt Regensburg Bayerische Staatsflagge Bauwarenstraße 2d 93053 Regensburg Tel.: 0941/69856-01, Fax: 0941/69856-5990, E-Mail: poststelle@stbar.bayern.de	bearbeitet:		
	gezeichnet:		
	geprüft:	November 2023	HU
PSP Nr.:			
Projekt:		Planung VE - Bestandsstrasse	

Nr.	Art der Änderung	Datum	Zeichen

FESTSTELLUNGSENTWURF

Straßenbauverwaltung Freistaat Bayern	Unterlage / Blatt-Nr.: 19.2.2.1
Staatliches Bauamt Regensburg	SPA-Verträglichkeitsprüfung
Straße / Abschn.-Nr. / Station: von St2146_240_1,270_bis St2146_240_2,820	Übersichtslageplan
PROJIS-Nr.:	Maßstab: 1 : 25.000

St 2146
Sünching - Wörth a. d. Donau
Donaubrücke Wörth - Pfatter

aufgestellt: Staatliches Bauamt Regensburg  Baudirektor Bernd Schneider Bereichsleiter Straßenbau Regensburg, den 17.11.2023	
--	--