
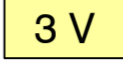


Legendenauszug für vorliegendes Blatt 4:


**Sicherungsvorkehrungen, Leit- und Sperreinrichtungen**

 Begrenzung des Baufeldes (Konkretisierung von Schutzzäunen in Lage und Länge im Zuge der Bauleitung)


**Maßnahmenummer und Beschreibung**

 **3 V** Schutz angrenzender Lebensräume und Gewässer durch Schutzvorkehrungen und Bauzäune

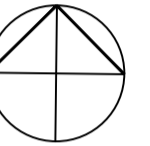
**Technische Planung**


 Lagerfläche

**Bezugsräume**

 Abgrenzung des Bezugsraums

 Lagerflächen an der Einmündung in die St 2237/2238



<b>Stefan Weidenhammer</b> Dipl.-Ing. Landschaftsarchitekt			Datum	Name
bearbeitet	Sept. 2024		Sept. 2024	Weidenhammer Bäumler
gezeichnet	Sept. 2024		Sept. 2024	Bäumler
geprüft	Sept. 2024	<i>W. Weidenhammer</i>		
Regierungsstraße 1 92224 Amberg Tel: 09621/9702160 Fax: 09621/9119075		Datei: P:\Rohr St 2237\CAD\Layout 2024\Maßnahmen_2024.dwg gedruckt am: 08.09.2024		

Staatliches Bauamt Regensburg			bearbeitet:		
Bajuwarenstraße 2d 93053 Regensburg			gezeichnet:		
Tel.: 0941/69856-01, Fax: 0941/69856-299, www.stbar.bayern.de			geprüft:	Sept. 2024	Hu
			PSP Nr.:	-	
			Projekt:	-	

Nr.	Art der Änderung	Datum	Zeichen

**FESTSTELLUNGSENTWURF**

Straßenbauverwaltung <b>Freistaat Bayern</b>		Unterlage 9.2 Blatt-Nr. 4 von 4 Landschaftspflegerischer Begleitplan <b>Maßnahmen</b>
Straße / Abschn.-Nr. / Station: St 2237_300_0,450 bis 300_3,300		Maßstab: 1 : 1.000
PROJIS-Nr.:		

**St 2237**  
**Ortsumfahrung Rohr**  
Bau-km 0+000 bis 2+920

aufgestellt:  
Staatliches Bauamt Regensburg  
*Schneider*  
BD Berthold Schneider, Bereichsleiter Straßenbau  
Regensburg, den 30.09.2024