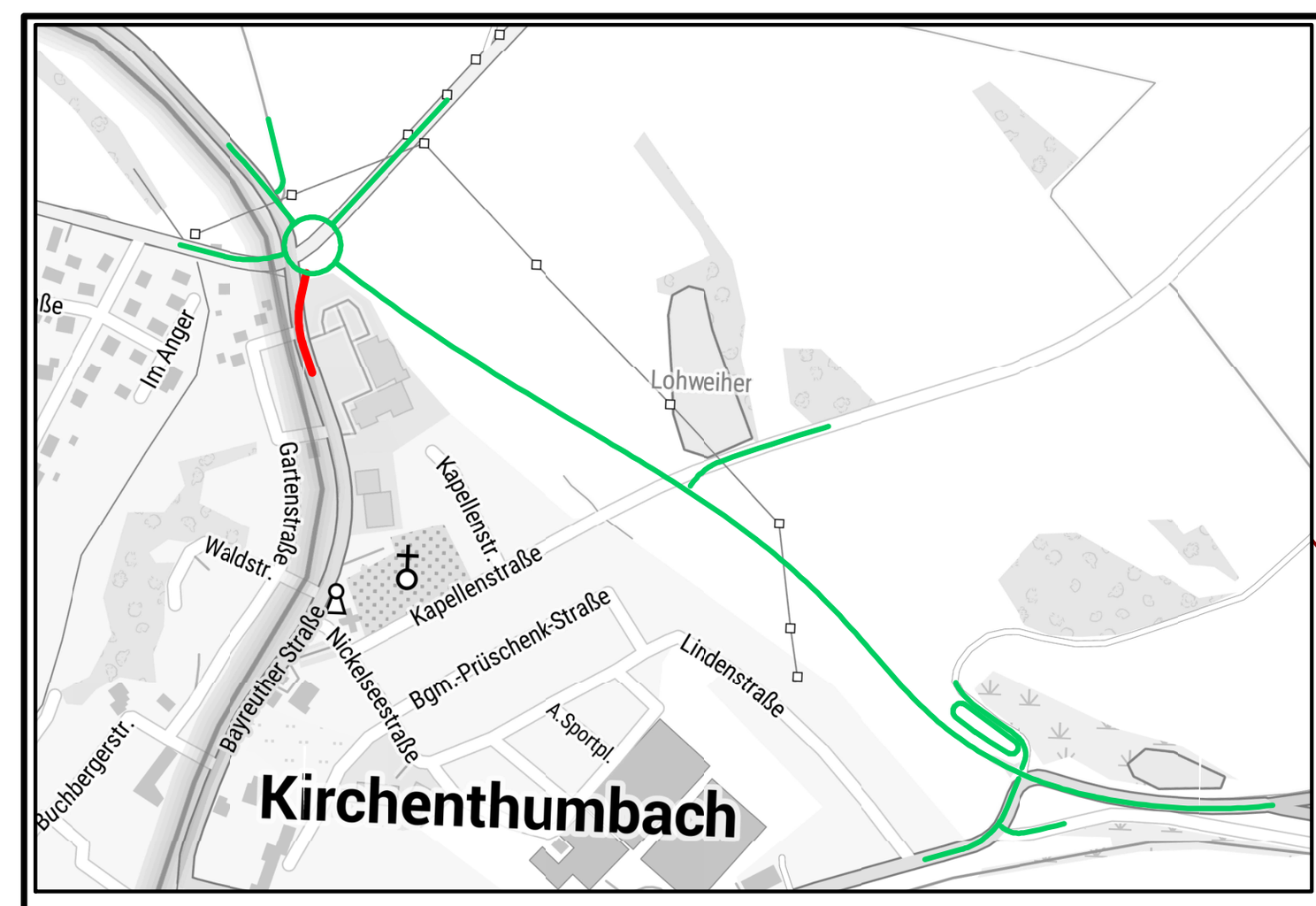

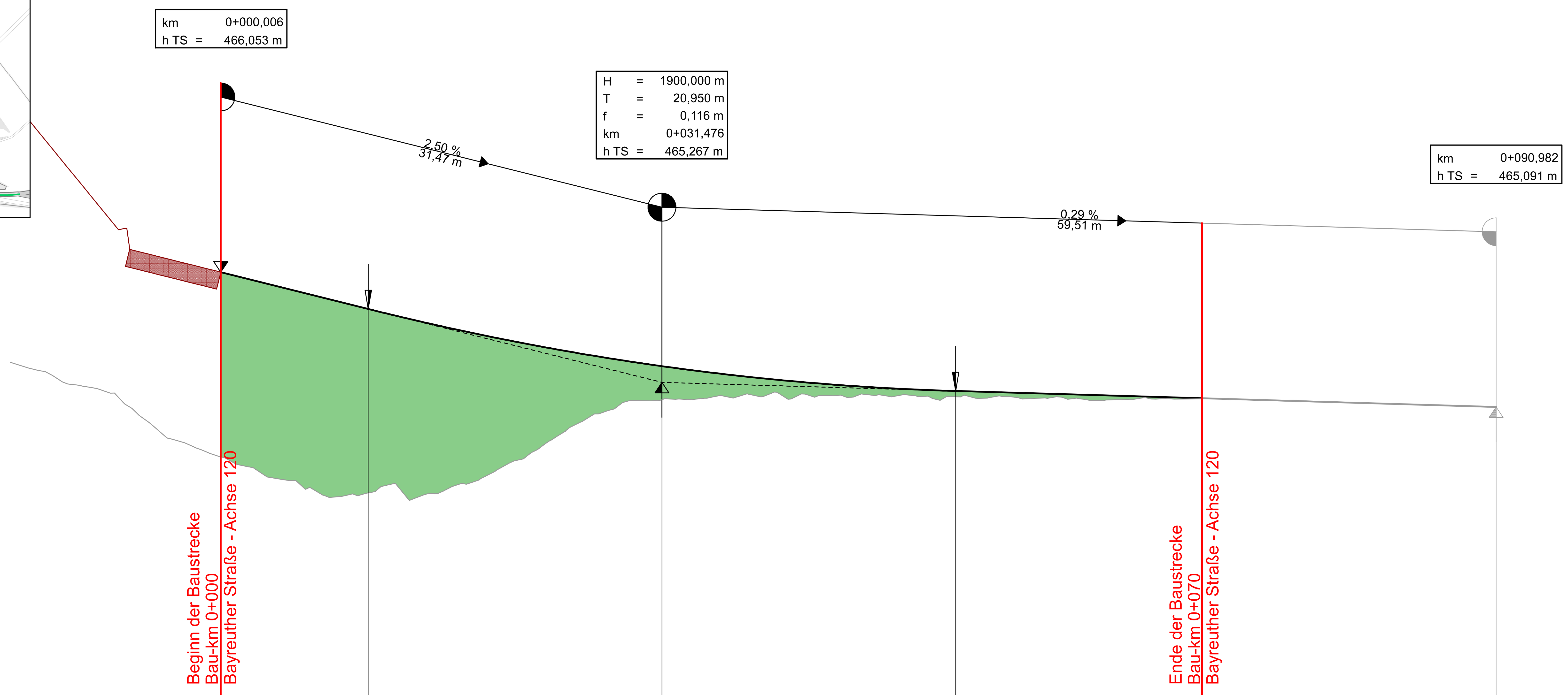

Gradientenhöhe					466,05	465,80	465,79	465,58	465,40	465,38	465,28	465,21	465,20	465,18	465,15	465,12	465,09 / 465,09
Höhen KVP	467,30	466,69	466,18	466,05	466,05												
Geländehöhe		465,24		464,74	464,74	464,46	464,48	464,66	465,14	465,14	465,18	465,17	465,16	465,16	465,15	465,09	465,05 / 465,07
Station Gradiente		-10,00		0,00	0,01	10,00	10,53	20,00	30,00	31,48	40,00	50,00	52,43	60,00	70,00	80,00	90,00 / 90,98

0+000 0+020 0+040 0+060 0+080

Krümmung
Maßstab 500/R [cm]

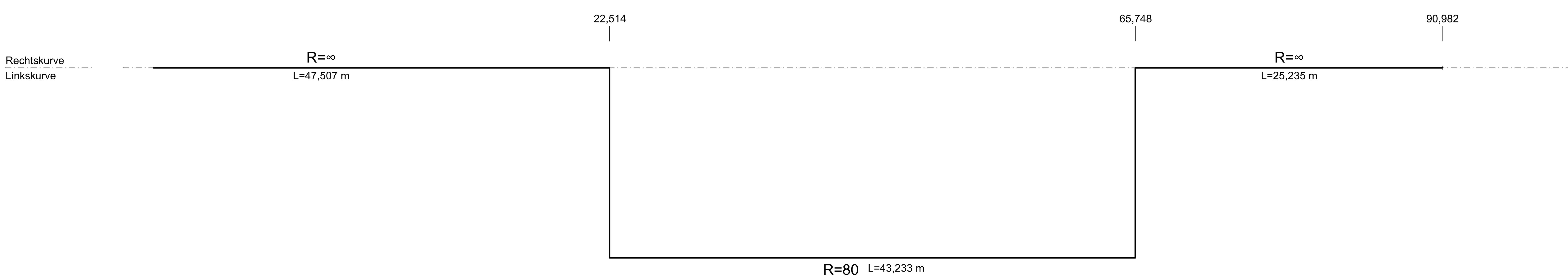

Querneigung
Maßstab: 5,00 % / cm [cm]

linker Fahrbahnrand
rechter Fahrbahnrand

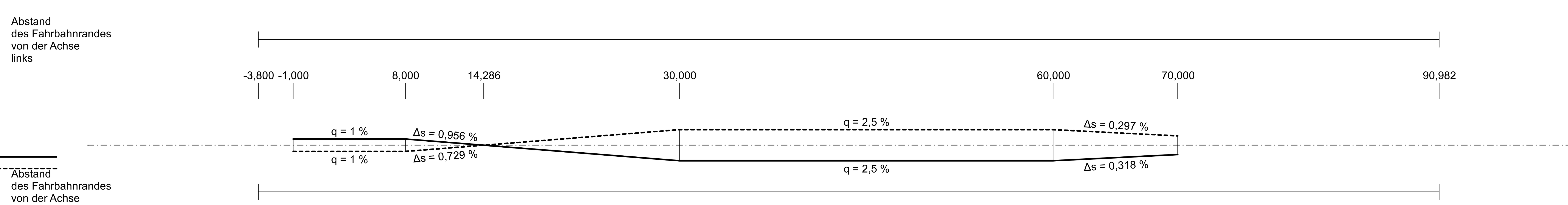

Format: 78,0 x 48,6

Zeichenerklärung

- Gradientenhochpunkt
- Gradiententiefpunkt
- Ausrundungsbeginn Kuppe / Ausrundungsende Wanne
- Neigungsbrechpunkt mit Angabe von: Ausrundungshalbmesser (H = 20000 m), Tangentenlänge (T = 362,155 m), Stichhöhe (f = 4,372 m), Bau-km (km 0+601,335), Höhe Tangentenschnittpunkt (hTS = 415,868 m)
- Längsneigung und Abstand zum nächsten Neigungsbrechpunkt (-2,0% 432,50 m; 1,821% 789,22 m)
- Damm
- Einschnitt
- Graben/Mulde links
- Graben/Mulde rechts
- Rohrleitungen: links, rechts
- Schacht links
- Schacht rechts
- D = Deckelhöhe Schacht
- S = Sohlhöhe Schacht
- SE = Sohlhöhe Einlauf
- SA = Sohlhöhe Auslauf
- E = Einlauf
- A = Auslauf

Lärmschutz

- Lärmschutzwall rechts

Bezugssystem: Gauß-Krüger
Lagestatus: 120, DHDN90 - (EPSG 31468) / Höhenstatus: 160, DHHN92 (NN) - (EPSG 5783)

Blatt 1 2 3 4 5 6 7 8 9

INGENIEUR-GESELLSCHAFT MBH KEMPA 67071 LUDWIGSHAFEN / RH. MUNDENHEIMER STR. 100 TELEFON 0621 / 66 900 330
NIEDERLASSUNG REGENSBURG
93059 Regensburg - Frankenstraße 6 - Telefon 0941 / 830 9542-0

	Datum	Zeichen
bearbeitet:	16.06.2023	Appel
gezeichnet:	16.06.2023	Appel
geprüft:	16.06.2023	Dietl
geprüft:		

Freistaat Bayern
Staatliches Bauamt Amberg-Sulzbach
Fachbereich Straßenbau
Im Schloss 1
92237 Sulzbach-Rosenberg
Tel.: 09621/307-0, Fax: 09621/307-188, E-Mail: poststelle@stbaas.bayern.de

bearbeitet:	Gz:		
gezeichnet:	Gz:		
geprüft:	Gz:		
	Gz:		
PSP Nr.: _			
Projekt: _			

Nr.	Art der Änderung	Datum	Zeichen

FESTSTELLUNGSENTWURF

Straßenbauverwaltung Freistaat Bayern

Staatliches Bauamt Amberg-Sulzbach

Straße / Abschn.-Nr. / Station: Abschn. 220, Station 2,800 - A.260, Station 1,010

PROJIS-Nr.: ....

Unterlage / Blatt-Nr.: 6 / 4

Höhenplan

Maßstab: 1 : 250 / 25

St 2120 Ortsumgehung Kirchenthumbach
(vom Ortsrand abgerückte Trassenlösung)

Bayreuther Straße

aufgestellt:
Staatliches Bauamt Amberg-Sulzbach
Sulzbach-Rosenberg, den 16.06.2023

Ltd. Baudirektor Tobias Bäumler

Projekt: 8006_PF_St2120 - OU Kirchentumbach   Datei: 06_12.PLT