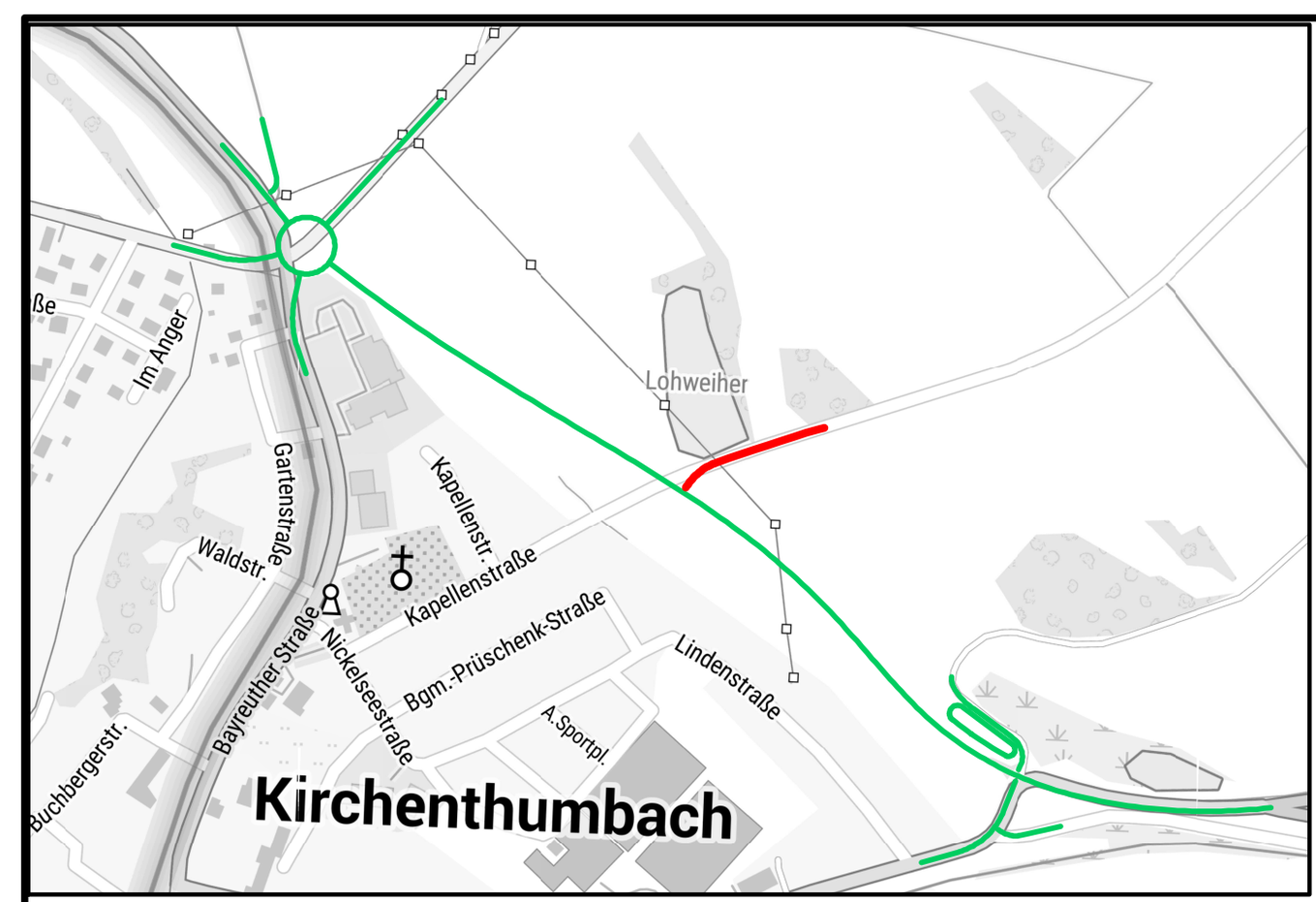

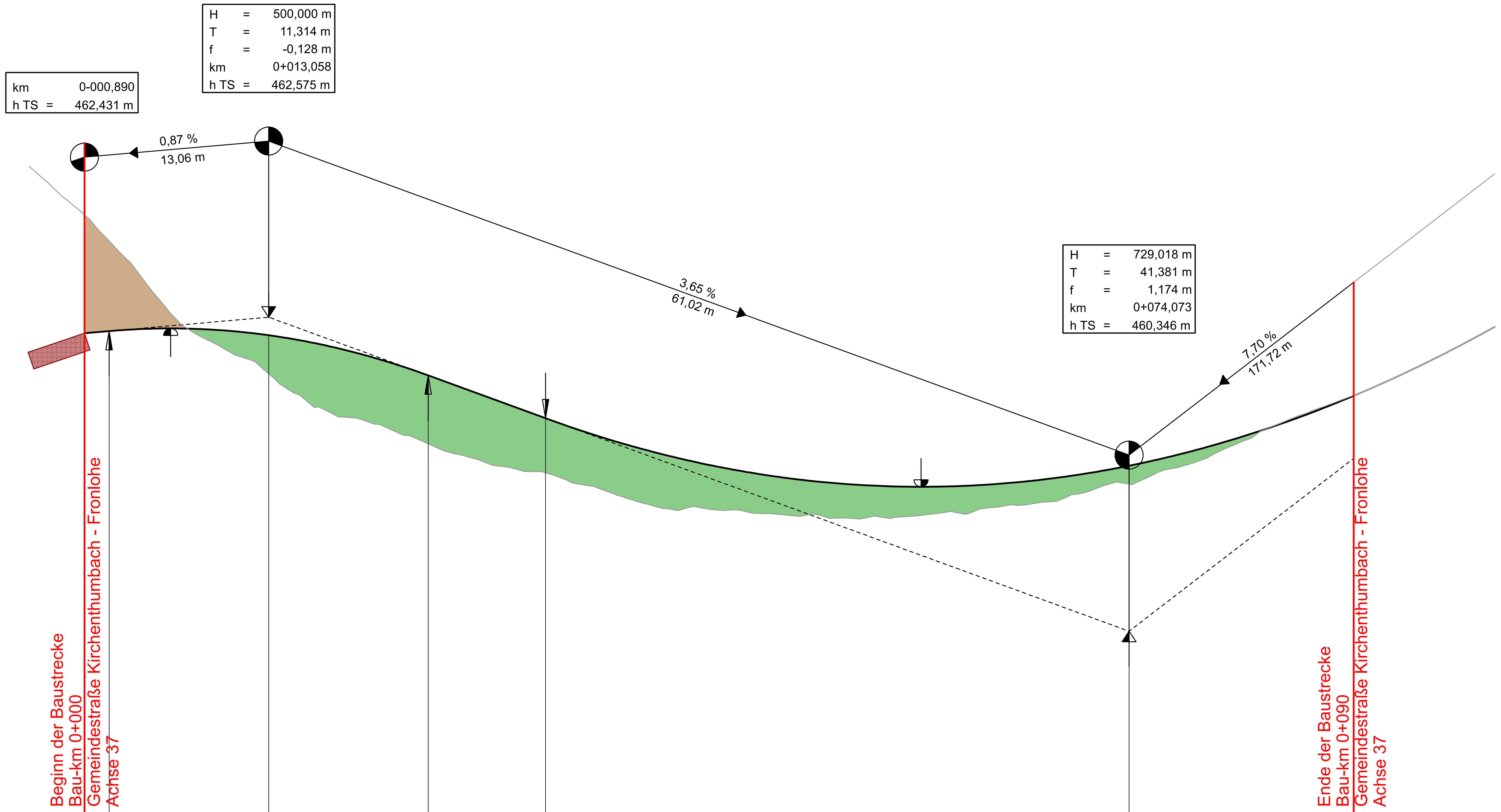

Gradiente	462,46	462,48	462,48	462,45	462,30	462,16	461,96	461,86	461,63	461,43	461,37	461,45	461,52	461,66	462,02	462,51
St2120	462,46															
Geländehöhe	463,30	463,12	462,34	462,17	461,84	461,68	461,51	461,47	461,25	461,17	461,18	461,31	461,39	461,60	462,02	462,63
Station Gradiente	0,00	1,74	10,00	13,06	20,00	24,37	30,00	32,69	40,00	50,00	60,00	70,00	74,07	80,00	90,00	100,00

0+000 0+020 0+040 0+060 0+080 0+100

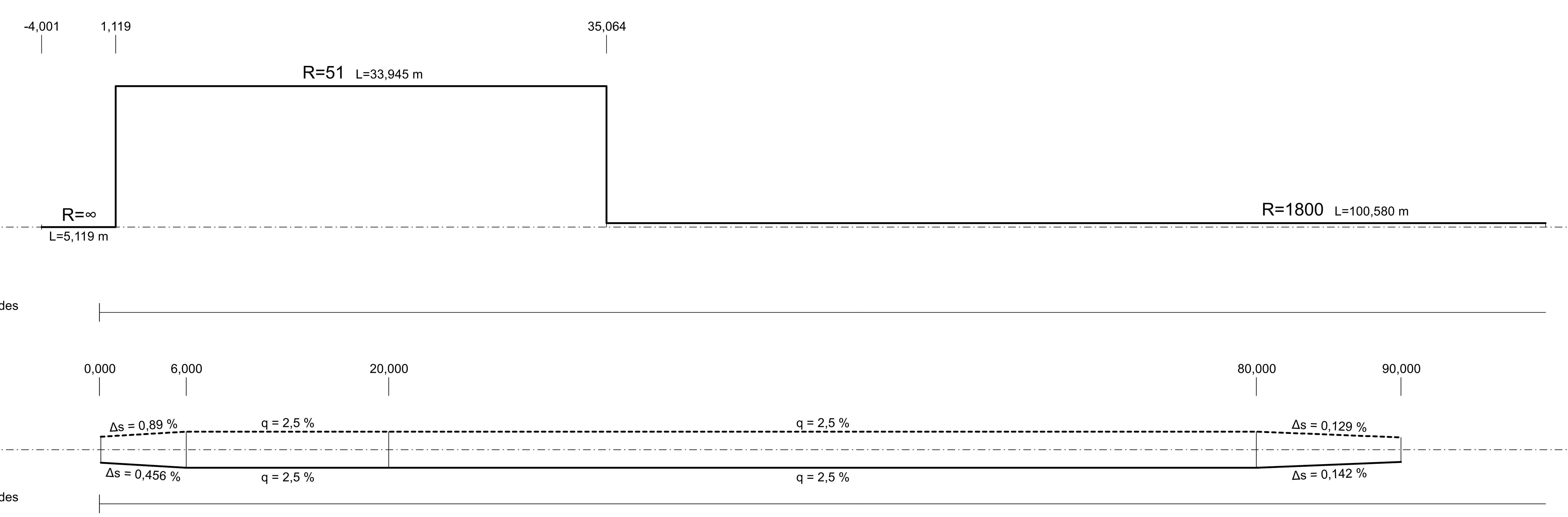

Format: 74,0 x 49,6

Zeichenerklärung

Gradientenhochpunkt

Gradiententiefpunkt

Ausrundungsbeginn Kuppe / Ausrundungsende Wanne

H = 20000 m
T = 362,155 m
f = 4,372 m
km 0+601,335
hTS = 415,868 m

-2,0% 432,50 m — 1,821% 789,22 m

Neigungsbrechpunkt mit Angabe von:
Ausrundungshalbmesser
Tangentenlänge
Stichhöhe
Bau-km
Höhe Tangentenschnittpunkt

Längsneigung und Abstand zum nächsten Neigungsbrechpunkt

Damm

Einschnitt

Graben/Mulde links

Graben/Mulde rechts

Rohrleitungen

links

rechts

Schacht links

Schacht rechts

D = Deckelhöhe Schacht
S = Sohlhöhe Schacht
SE = Sohlhöhe Einlauf
SA = Sohlhöhe Auslauf
E = Einlauf
A = Auslauf

Lärmschutz

Lärmschutzwall rechts

Bezugssystem: Gauß-Krüger
Lagestatus: 120, DHDN90 - (EPSG 31468) / Höhenstatus: 160, DHHN92 (NN) - (EPSG 5783)

Blatt 1	2	3	4	5	6	7	8	9

INGENIEUR-GESELLSCHAFT MBH KEMPA 67071 LUDWIGSHAFEN / RH. MUNDENHEIMER STR. 100 TELEFON 0621 / 66 900 330
NIEDERLASSUNG REGENSBURG
93059 Regensburg - Frankenstraße 6 - Telefon 0941 / 830 9542-0

	Datum	Zeichen
bearbeitet:	16.06.2023	Appel
gezeichnet:	16.06.2023	Appel
geprüft:	16.06.2023	Dietl
geprüft:		

Freistaat Bayern
Staatliches Bauamt Amberg-Sulzbach
Fachbereich Straßenbau

Im Schloss 1
92237 Sulzbach-Rosenberg

Tel.: 09621/307-0, Fax: 09621/307-188, E-Mail: poststelle@stbaas.bayern.de

bearbeitet:	Gz:		
gezeichnet:	Gz:		
geprüft:	Gz:		
	Gz:		
PSP Nr.: _			
Projekt: _			

Nr.	Art der Änderung	Datum	Zeichen

FESTSTELLUNGSENTWURF

Straßenbauverwaltung Freistaat Bayern

Staatliches Bauamt Amberg-Sulzbach

Straße / Abschn.-Nr. / Station: Abschn. 220, Station 2,800 - A.260, Station 1,010

PROJIS-Nr.: ....

Unterlage / Blatt-Nr.: 6 / 7

Höhenplan

Maßstab: 1 : 250 / 25

St 2120 Ortsumgehung Kirchenthumbach (vom Ortsrand abgerückte Trassenlösung)

Gemeindestraße (Kirchenthumbach - Fronlohe)

aufgestellt:
Staatliches Bauamt Amberg-Sulzbach
Sulzbach-Rosenberg, den 16.06.2023

Ltd. Baudirektor Tobias Bäumler

Projekt: 8006_PF_St2120 - OU Kirchentumbach Datei: 06_15.PLT CARD/1