















# 110-kV-Bahnstromfernleitung UW Burgweinting - UW Irrenlohe - UW Pechbrunn

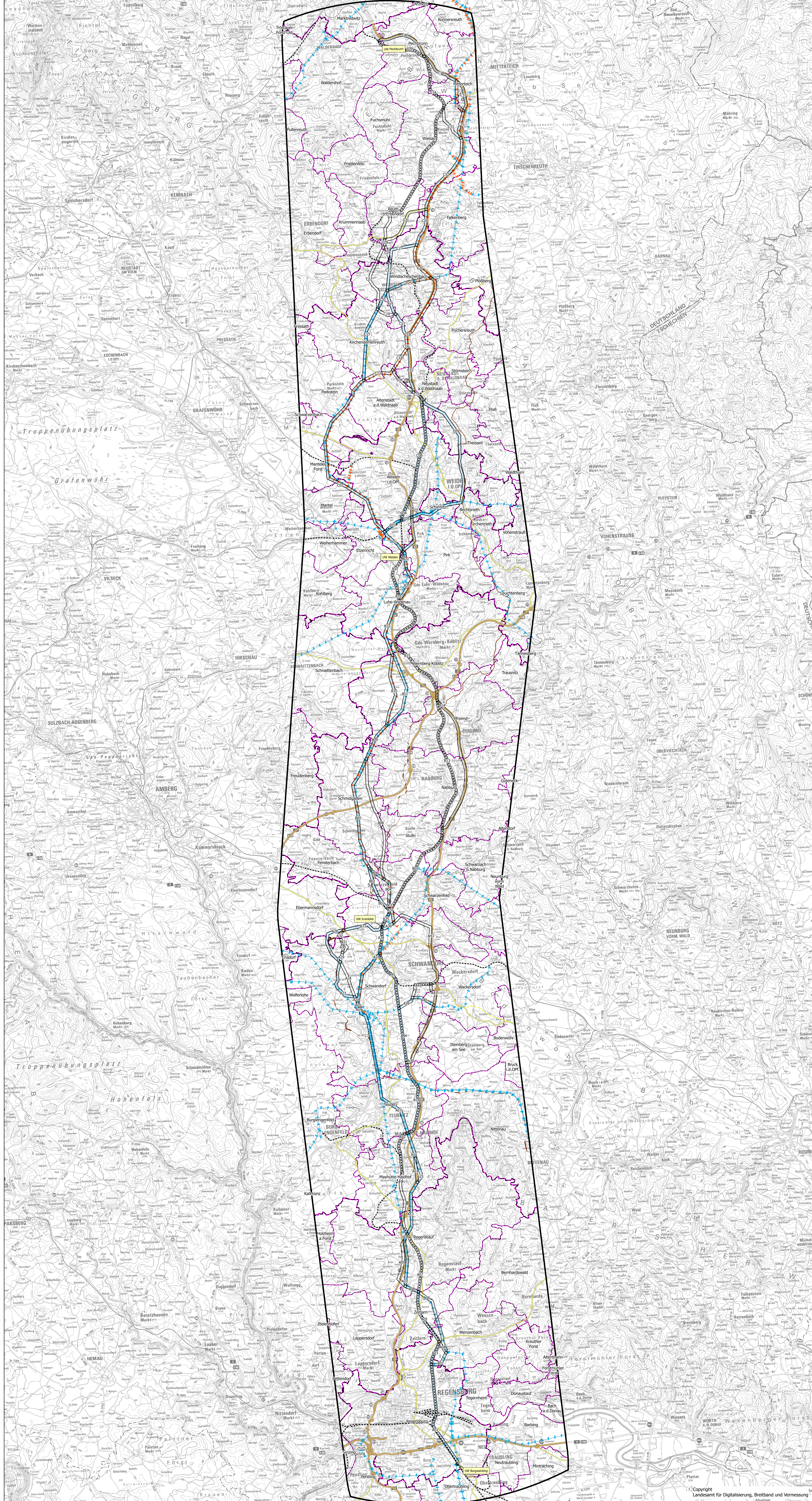
## Karte 1: Übersichtskarte

### Bündelungsoptionen

-  Freileitungen
-  Ostbayerring (geplant)
-  Autobahn
-  Bundesstraße
-  Bundesstraße (geplant)
-  Bahnstrecke
-  SuedOstLink Achse
-  SuedOstLink Schutzstreifen Abschnitt D1



### Nachrichtlich

-  Unterwerkstandorte
-  Trassenkorridore
-  Vorzugstrassenkorridor
-  Untersuchungsraum
-  Gemeindegrenze
-  Kreisgrenze



0 2 4 6 8 10 Kilometer

N

Datum	Änderung	Name	Firma
entworfen	02/2025	Bochum, den 24.02.2025	 <b>FROELICH &amp; SPORBECK</b> LANDESPLANUNG & BERATUNG
geprüft	02/2025	shw	
bearbeitet		DB Energie GmbH	 DB Energie - wir gestalten Zukunft
techn.gepr.		Standort: 38 - 40 90443 Nürnberg Nürnberg, den	
Planprüfer	110-kV-Bahnstromfernleitung UW Burgweinting - UW Irrenlohe - UW Pechbrunn		G.031179770
Maßstab	Anlage 4.1: Übersichtskarte		Ersatz für: Stand vom: 24.02.2025
1:100.000			Blatt:

Copyright Landesamt für Digitalisierung, Breitband und Vermessung