






Wiesenbrütergebiete im Regierungsbezirk Oberpfalz

Legende

-  Wiesenbrüterkulisse 2024
-  Fluss
-  Siedlung
-  Landkreis
-  Regierungsbezirk


Diese Karte ist Bestandteil der
Allgemeinverfügung vom 05. März 2025

der Regierung der Oberpfalz

über das Walzen von Grünlandflächen
nach dem 15. März

Aktenzeichen ROP-SG60-7361.0-1-5-4.

Maßstab 1:500.000



Quelle: Landesamt für Umweltschutz, Wiesenbrüterkulisse 2024
Kartengrundlage: Geobasisdaten © <https://www.lbv.bayern.de>
Bearbeitung: Regierung der Oberpfalz: SG 60 Landwirtschaft und
SG24 Technisches Büro - Kartographie

