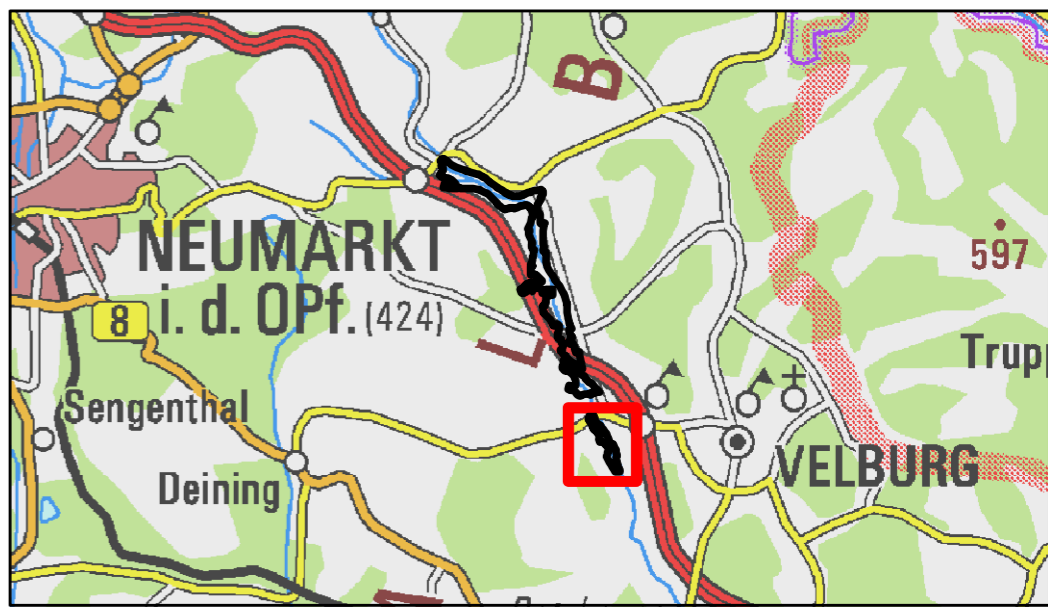





Source: Esri, DigitalGlobe, GeoEye, Earthstar Geographics, CNES/Airbus DS, USDA, USGS, AeroGRID, IGN, and the GIS User Community

	FFH-Gebiet Talmoore an der Schwarzen Laaber
	3260 Fließgewässer der planaren bis montanen Stufe
	6430 Feuchte Hochstaudenfluren der planaren bis montanen Stufe
	6510 Magere Flachland-Mähwiesen
	7140 Übergangs- und Schwingrasenmoore
	7210 Kalkreiche Sümpfe mit Cladium mariscus und Arten des Caricion davallianae
	7230 Kalkreiche Niedermoore
	91E0 Erlen- und Eschenwälder und Weichholzaunenwälder an Fließgewässern




Managementplan für das FFH-Gebiet 6735-301 "Talmoore an der Schwarzen Laaber" Landkreis Neumarkt



Karte 1: Bestand und Bewertung der Lebensraumtypen des Anhangs I Behörde


Blatt: Detailplan 6 von 6	Kartenfertigung: 11.08.2018 Entwurf
Bearbeitung: Georg Knipfer Staatl. Gepr. Landschaftspfleger Danzigerstr. 9 92318 Neumarkt Georg.Knipfer@web.de	Im Auftrag von: Regierung der Oberpfalz Höhere Naturschutzbehörde Emmeramsplatz 8 93039 Regensburg

Kartographie:
Dipl. Geogr. Bernd Weber



Maßstab 1:5.000

0 55 110 220 Meter



Geobasisdaten:
ESRI World Imagery
(<http://server.arcgisonline.com/arcgis/services>)